SITUACE
M 1 : 500

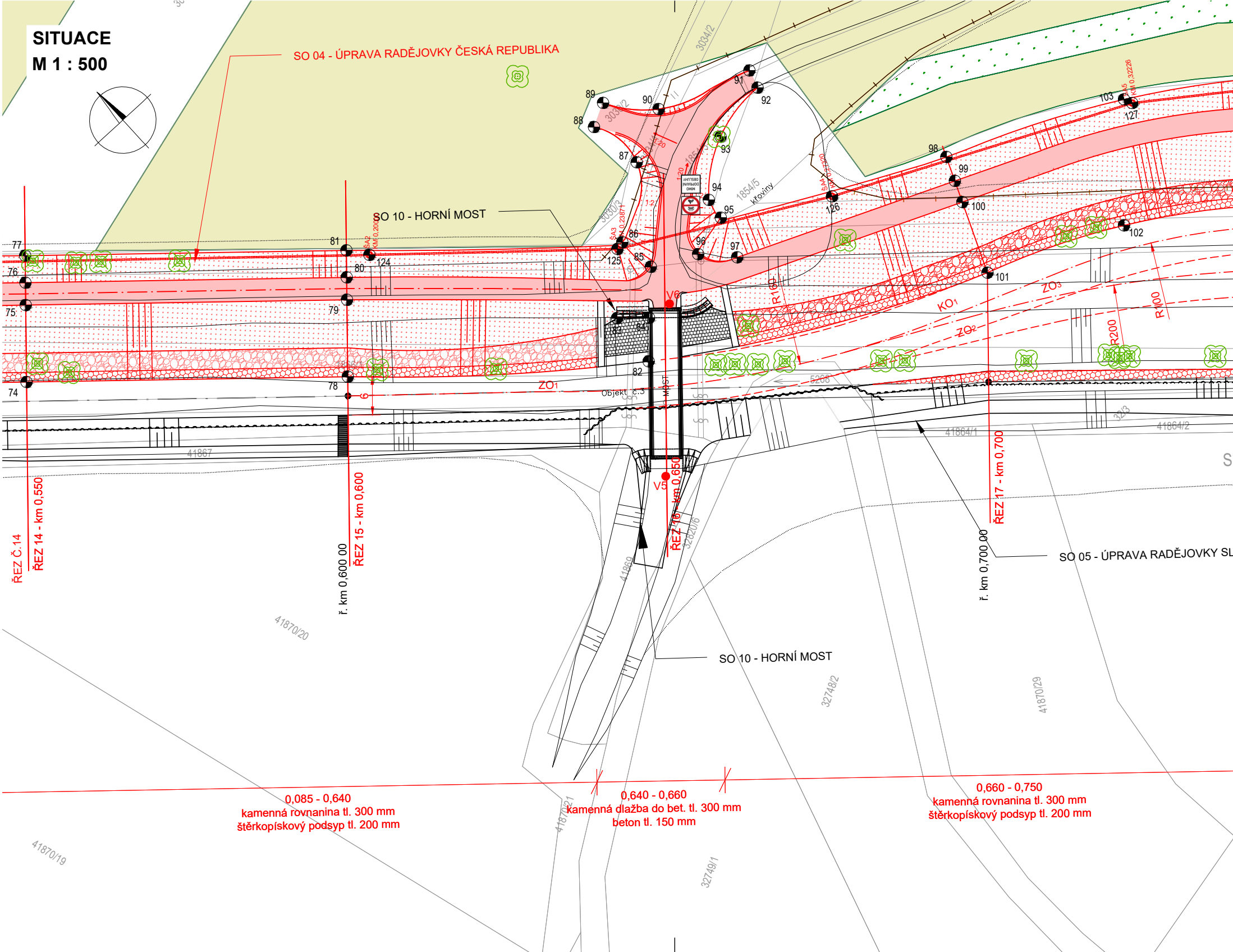
SO 04 - ÚPRAVA RADĚJOVKY ČESKÁ REPUBLIKA
SO 10 - HORNÍ MOST
SO 05 - ÚPRAVA RADĚJOVKY SL
SO 10 - HORNÍ MOST
ŘEZ Č.14
ŘEZ 14 - km 0,550
ŘEZ 15 - km 0,600
ř. km 0,600 00
ŘEZ 16 - km 0,650
ŘEZ 17 - km 0,700
ř. km 0,700 00
MOST
Objekt č.3
křoviny
ZO1
ZO2
ZO3
KO1
R100
R150
R200
V5
V6
3034/2
3030/2
3030/3
1854/5
41867
41869
41870/20
41870/19
41870/21
3282/6
32748/2
32749/1
41870/29
41864/1
41864/2
5268
3213
74
75
76
77
78
79
80
81
82
83
84
85
86
87
88
89
90
91
92
93
94
95
96
97
98
99
100
101
102
103
124
125
126
127
1:2
1:20
6

0,085 - 0,640
kamenná rovnanina tl. 300 mm
štěrkopískový podsyp tl. 200 mm

0,640 - 0,660
kamenná dlažba do bet. tl. 300 mm
beton tl. 150 mm

0,660 - 0,750
kamenná rovnanina tl. 300 mm
štěrkopískový podsyp tl. 200 mm

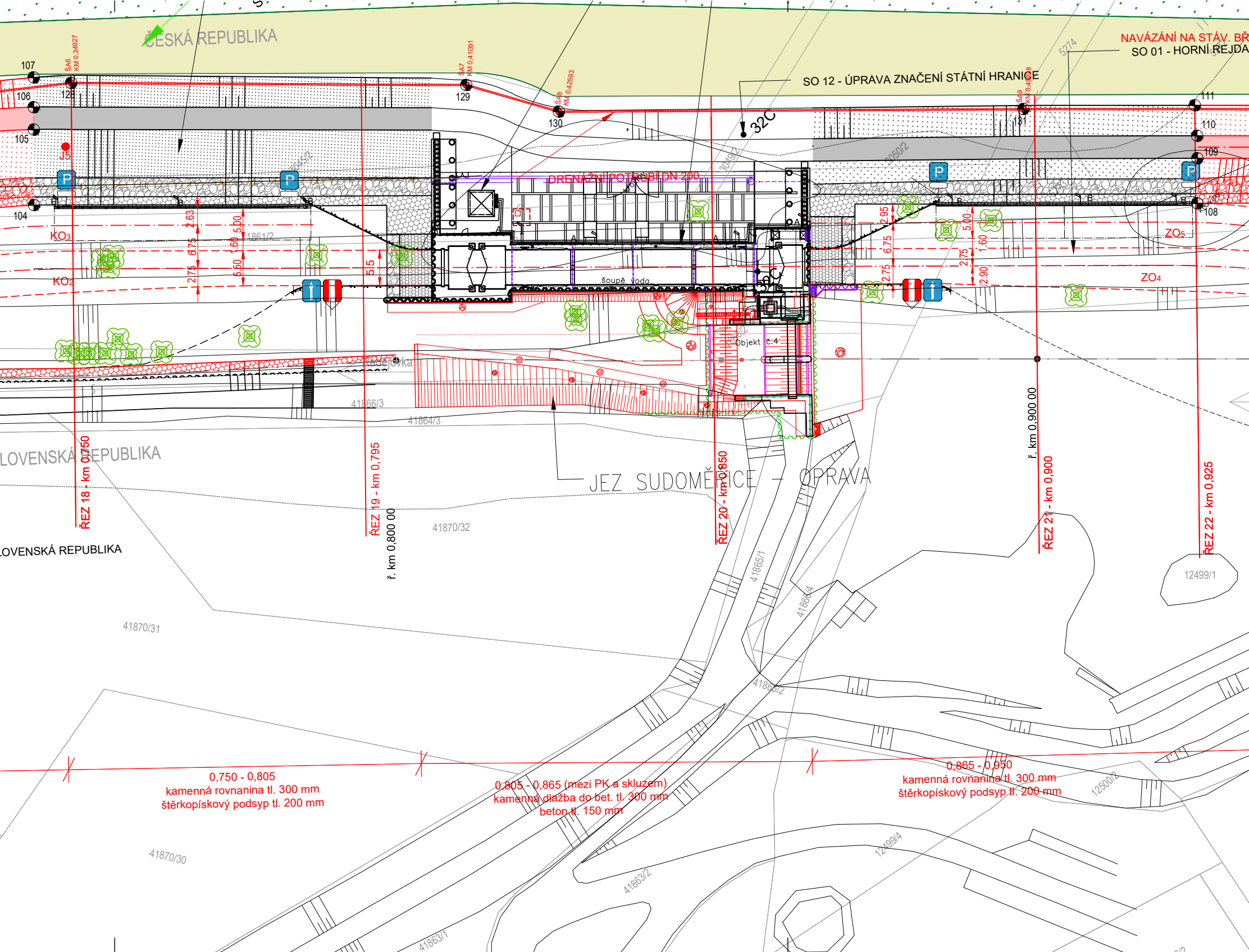
ČESKÁ REPUBLIKA
NAVÁZÁNÍ NA STÁV. BŘ
SO 01 - HORNÍ REJDA
SO 12 - ÚPRAVA ZNAČENÍ STÁTNÍ HRANICE
32C
5274
107
106
105
104
J5
ŠA6 KM 0,34927
128
ŠA7 KM 0,41091
129
ŠA8 KM 0,42593
130
ŠA9
131
111
110
109
108
DRENÁŽNÍ POTRUBÍ DN 200
3050/2
3049/2
1861/2
KO3
KO2
ZO5
ZO4
2.63
6.75
2.75
5.00
1.60
5.50
5.5
2.95
6.75
2.75
5.00
1.60
2.75
2.90
šoupě
voda
Objekt č.4
Radějovka
41866/3
41864/3
LOVENSKÁ REPUBLIKA
LOVENSKÁ REPUBLIKA
ŘEZ 18 - km 0,750
ŘEZ 19 - km 0,795
ř. km 0,800 00
ŘEZ 20 - km 0,850
JEZ SUDOMĚŘICE – OPRAVA
ř. km 0,900 00
ŘEZ 21 - km 0,900
ŘEZ 22 - km 0,925
41870/32
41870/31
41870/30
41865/1
41866/4
41865/2
41863/2
41863/1
12499/1
12499/4
12500/2
0,750 - 0,805
kamenná rovnanina tl. 300 mm
štěrkopískový podsyp tl. 200 mm
0,805 - 0,865 (mezi PK a skluzem)
kamenná dlažba do bet. tl. 300 mm
beton tl. 150 mm
0,865 - 0,950
kamenná rovnanina tl. 300 mm
štěrkopískový podsyp tl. 200 mm

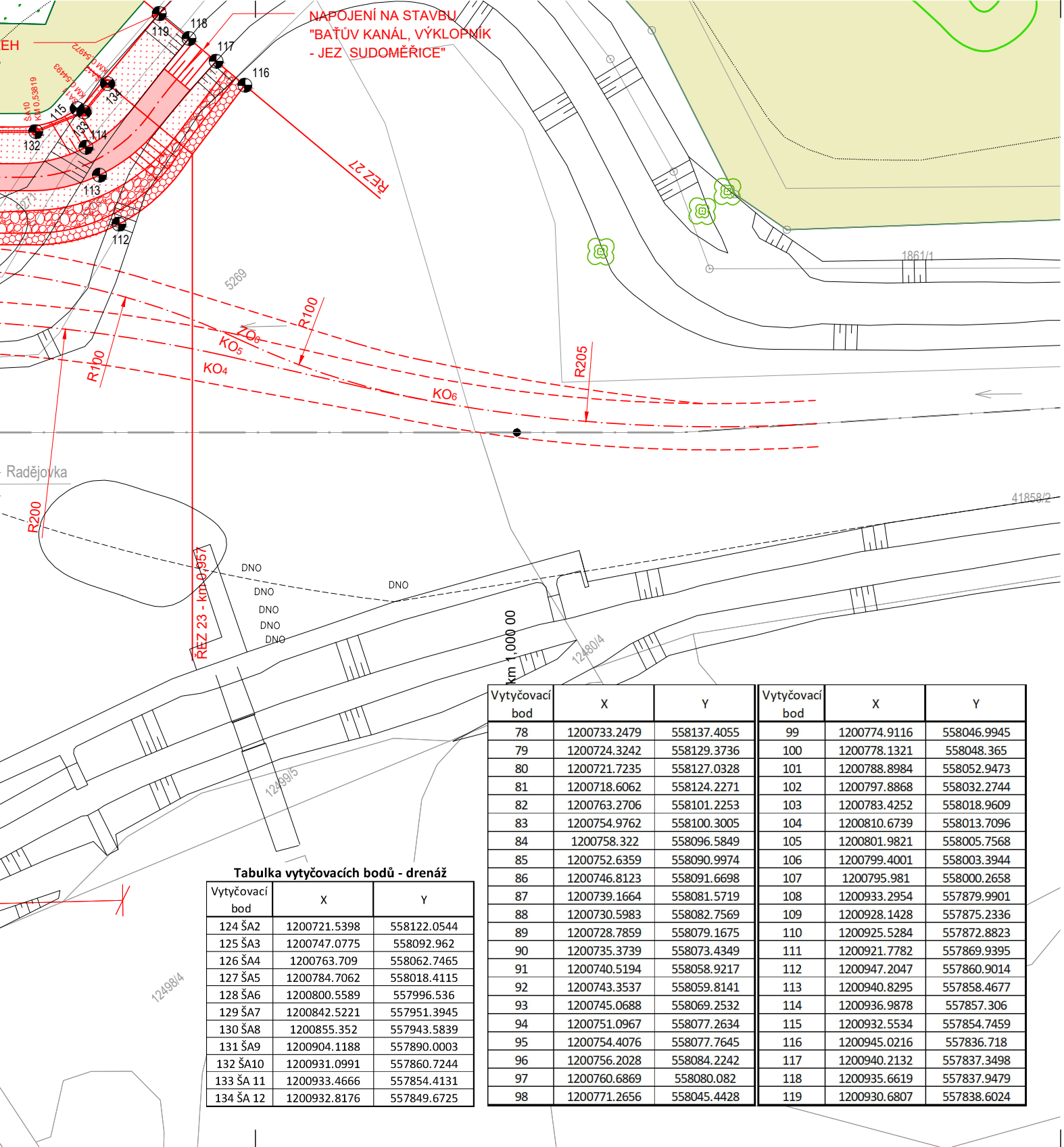
NAPOJENÍ NA STAVBU
"BAŤŮV KANÁL, VÝKLOPNÍK
- JEZ SUDOMĚŘICE"
ŘEZ 27
EH
KM 0,54972
KM 0,54493
ŠA10
KM 0,53819
119
118
117
116
134
115
133
114
132
113
112
5269
R100
R100
ZO6
KO5
KO4
KO6
R205
1861/1
Radějovka
R200
DNO
DNO
DNO
DNO
DNO
DNO
ŘEZ 23 - km 0,957
km 1,000 00
12480/4
41858/2
12499/5
12498/4

Tabulka vytyčovacích bodů - drenáž

Vytyčovací bod	X	Y
124 ŠA2	1200721.5398	558122.0544
125 ŠA3	1200747.0775	558092.962
126 ŠA4	1200763.709	558062.7465
127 ŠA5	1200784.7062	558018.4115
128 ŠA6	1200800.5589	557996.536
129 ŠA7	1200842.5221	557951.3945
130 ŠA8	1200855.352	557943.5839
131 ŠA9	1200904.1188	557890.0003
132 ŠA10	1200931.0991	557860.7244
133 ŠA 11	1200933.4666	557854.4131
134 ŠA 12	1200932.8176	557849.6725

Vytyčovací bod	X	Y
78	1200733.2479	558137.4055
79	1200724.3242	558129.3736
80	1200721.7235	558127.0328
81	1200718.6062	558124.2271
82	1200763.2706	558101.2253
83	1200754.9762	558100.3005
84	1200758.322	558096.5849
85	1200752.6359	558090.9974
86	1200746.8123	558091.6698
87	1200739.1664	558081.5719
88	1200730.5983	558082.7569
89	1200728.7859	558079.1675
90	1200735.3739	558073.4349
91	1200740.5194	558058.9217
92	1200743.3537	558059.8141
93	1200745.0688	558069.2532
94	1200751.0967	558077.2634
95	1200754.4076	558077.7645
96	1200756.2028	558084.2242
97	1200760.6869	558080.082
98	1200771.2656	558045.4428

Vytyčovací bod	X	Y
99	1200774.9116	558046.9945
100	1200778.1321	558048.365
101	1200788.8984	558052.9473
102	1200797.8868	558032.2744
103	1200783.4252	558018.9609
104	1200810.6739	558013.7096
105	1200801.9821	558005.7568
106	1200799.4001	558003.3944
107	1200795.981	558000.2658
108	1200933.2954	557879.9901
109	1200928.1428	557875.2336
110	1200925.5284	557872.8823
111	1200921.7782	557869.9395
112	1200947.2047	557860.9014
113	1200940.8295	557858.4677
114	1200936.9878	557857.306
115	1200932.5534	557854.7459
116	1200945.0216	557836.718
117	1200940.2132	557837.3498
118	1200935.6619	557837.9479
119	1200930.6807	557838.6024

LEGENDA:

SP5 ●	ARCHIVNÍ PENETRAČNÍ SONDA
J5 nebo V5 ●	PROVEDENÝ JÁDROVÝ VRT
●	STÁVAJÍCÍ HRANIČNÍ KÁMEN
✿	STROM STÁVAJÍCÍ
—	ZAMĚŘENÍ KATASTR

LEGENDA NAVRHOVANÝCH OBJEKTŮ:

✕	KÁCENÝ STROM
✿	SO 13 - NOVÁ VÝSADBA
✖	SO 13 - MRTVÉ DŘEVO
▨	SO 13 - LESNICKÁ VÝSADBA
🟨	SO 13 - KOUT I.
⬜	SO 13 - BEZ REALIZACE
🟩	SO 13 - ZATRAVNĚNÍ

LEGENDA SO 4 - ÚPRAVA RADĚJOVKY ČR

—	HRANY SO 04
~	STĚNY Z OCELOVÝCH ŠTĚTOVNIC
▦	ZÁHOZOVÁ PATKA TĚŽKÝ KAMENNÝ ZÁHOZ
▤	KAMENNÁ DLAŽBA DO BETONU
▩	KAMENNÁ ROVNANINA
▨	OHUMUSOVÁNÍ A OSETÍ

SEZNAM STAVEBNÍCH OBJEKTŮ:

SO 01 HORNÍ REJDA
SO 02 PLAVEBNÍ KOMORA
SO 03 DOLNÍ REJDA
SO 04 ÚPRAVA RADĚJOVKY ČESKÁ REPUBLIKA
SO 07 PROVOZNÍ OBJEKT
SO 09 ÚPRAVA DOLNÍHO MOSTU
SO 10 ÚPRAVA HORNÍHO MOSTU
SO 12 ÚPRAVA ZNAČENÍ STÁTNÍ HRANICE
SO 13 VEGETAČNÍ DOPROVOD A NÁHRADNÍ
        OPATŘENÍ (BIOKORIDOR)
PŘÍPOJKA VN/NN PRO PLAVEBNÍ KOMORU A JEZ

SEZNAM PROVOZNÍCH SOUBORŮ:

PS 01 PLAVEBNÍ KOMORA
PS 02 SYSTÉM ŘÍZENÍ TECHNOLOGICKÝCH PROCESŮ
        PLAVEBNÍ KOMORY

SEZNAM SOUVISEJÍCÍCH STAVEB

PRODLOUŽENÍ SPLAVNOSTI VODNÍ CESTY OTROKOVICE
ROHATEC - SLOVENSKÁ REPUBLIKA
- SO 05 - ÚPRAVA RADĚJOVKY SLOVENSKÁ REP.
- SO 09 - ÚPRAVA DOLNÍHO MOSTU
- SO 10 - ÚPRAVA HORNÍHO MOSTU
- SO 12 - ÚPRAVA ZNAČENÍ STÁTNÍ HRANICE

JEZ SUDOMĚŘICE - OPRAVA



ZNAČKA B11
ZÁKAZ VJEZDU VŠECH MOTOROVÝCH VOZIDEL

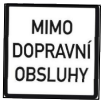
MIMO
DOPRAVNÍ
OBSLUHY

DODATKOVÁ TABULE E11
MIMO DOPRAVNÍ OBSLUHY

			ČÍSLO SOUPRAVY
REVIZE Č.	DATUM	ZMĚNA	

Objednatel:

ŘEDITELSTVÍ VODNÍCH CEST ČR

Česká republika - Ředitelství vodních cest ČR
Nábřeží L. Svobody 1222/12
110 15 Praha 1

Zhotovitel stavby:

SWIETELSKY
metrostav DIZ

SPOLEČNOST BAŤŮV KANÁL
SWIETELSKY stavební s.r.o. odštěpný závod Dopravní stavby MORAVA
Metrostav DIZ s.r.o.

Zhotovitel RDS:

Valbek

Valbek, spol. s r.o.
Vaňurova 505/17
460 02 Liberec 3

Valbek	**Vypracoval**	Ing. D. Stehlíková		**Zak. číslo**	**22UL3101003**
	Zodp. projektant	Ing. D. Stehlíková		**Datum**	**09/2023**
	Tech. kontrola	Ing. J. Drašar		**Stupeň**	**RDS**
	Akce			**Počet formátů**	**7 x A4**
	PRODLOUŽENÍ SPLAVNOSTI VODNÍ CESTY OTROKOVICE - ROHATEC			**Měřítko**	**1 : 500**
				Č. přílohy	**Paré**
Zhotovitel: **Valbek, spol. s r.o., stř. Ústí n. L.** **Děčínská 717/21** **400 03 Ústí nad Labem**	**Příloha** SITUACE Č. 2			D.4.2.2	