


**PROGRAM ROZVOJE OBCE
SUDOMĚŘICE**



**NA OBDOBÍ
2021–2026**

**Program rozvoje obce Sudoměřice na období 2021 – 2026 byl schválen
Zastupitelstvem obce Sudoměřice dne 22.11.2021, usnesením č. 30/16.**



OBSAH:

ÚVOD	3
A. ANALYTICKÁ ČÁST	4
A.1 Charakteristika obce	4
1. ÚZEMÍ A POLOHA OBCE	4
2. OBYVATELSTVO	7
3. HOSPODÁŘSTVÍ	10
4. INFRASTRUKTURA	12
5. VYBAVENOST OBCE	13
6. ŽIVOTNÍ PROSTŘEDÍ	18
7. SPRÁVA OBCE	19
B. SWOT ANALÝZA	23
C. NÁVRHOVÁ ČÁST	24
C.1 Strategická vize	24
C.2 Opatření a aktivity	24
C.3 Realizace programu rozvoje obce	28
SEZNAM OBRÁZKŮ, TABULEK, GRAFŮ	30
POUŽITÁ LITERATURA	31

ÚVOD

Program rozvoje obce je základním plánovacím dokumentem, zakotveným v zákoně č. 128/2000 Sb. o obcích. Jedná se o koncepční a rozvojový dokument, který bývá často označován za základní nástroj řízení rozvoje územního samosprávného celku. Dokument vychází ze současného stavu a situace území a jeho hlavním cílem je vymezit a zorganizovat rozvoj obce v následujícím vytýčeném časovém horizontu. Dokument udává směr, kterým by se obec Sudoměřice v následujících pěti letech chtěla ubírat a současně navrhuje způsoby, jak vytýčených cílů dosáhnout.

Program rozvoje obce Sudoměřice je zpracován na období 2021 – 2026 a jsou v něm zakotveny rozvojové priority obce. Podkladem pro vznik dokumentu byla „Metodika tvorby Programu rozvoje obce“, kterou zpracovalo Ministerstvo pro místní rozvoj České republiky. Dokument vychází z analýzy a popisu současného stavu obce. Tato část se stala základní částí textu a zároveň tvoří první – **analytickou část dokumentu**. Při zpracování této části se vycházelo z již existujících a veřejně dostupných informací a dokumentů. Analytická část popisuje současný stav a postavení obce. V jednotlivých kapitolách je představena charakteristika území, poloha obce, její historie, občanská vybavenost a kultura, neboť ty jsou pro každou obec jedinečné a typické. Prezentovány jsou také výsledky základních ukazatelů, vypovídajících o stavu obce z hlediska demografického vývoje. V neposlední řadě je věnována pozornost také ekologickému stavu, ekonomické situaci a správě obce.

Dokument dále odhaluje aktuální potřeby a výhledové náměty, kterými se obec postupně zabývá a řeší nebo je řešit v následujících letech bude. Uváděné potřeby, podněty a návrhy jsou zahrnuty v **návrhové části dokumentu**, která se zabývá vytýčením jednotlivých oblastí potenciálního rozvoje obce. Zde jsou uváděny nejen vize obce ale také konkrétní cíle a aktivity, které budou v rámci strategického plánu rozvoje naplňovány.

Program rozvoje obce umožní lépe plánovat a hospodařit s finančními prostředky včetně usnadnění přístupu k čerpání finančních prostředků z fondů České republiky a Evropské Unie. Plán rozvoje obce by měl také přispět ke zlepšení komunikace mezi samosprávou, veřejností a podnikateli.

Obrázek č. 1: Obec Sudoměřice



Zdroj: Obec Sudoměřice [12]

A. ANALYTICKÁ ČÁST

Analytická část Programu rozvoje obce Sudoměřice se zabývá analýzou a popisem současného stavu obce z hlediska charakteristiky jejího území, polohy, historie, obyvatelstva, hospodářství, infrastruktury a vybavenosti obce, životního prostředí a v neposlední řadě také z hlediska správy obce.

A.1 Charakteristika obce

1. ÚZEMÍ A POLOHA OBCE

Obec Sudoměřice se nachází v Jihomoravském kraji. Leží na jihovýchodní hranici České a Slovenské republiky, v blízkosti okresního města Hodonín. Sudoměřice představují samostatnou obec se sídlem obecního úřadu, kdy správní území je shodné s územím katastrálním. Obec dále spadá do územního správního obvodu s rozšířenou působností města Hodonína, které je současně i obcí s pověřeným obecním úřadem. Sudoměřice jsou nejjihnější obcí na východním břehu řeky Moravy, nacházející se na území České republiky a jsou součástí tzv. strážnického subregionu moravského Slovácka. Obec leží na okraji nivy řeky Moravy. Oblast i blízké okolí obce jsou silně zemědělsky využívány. Charakteristické pro tuto lokalitu je teplé a suché mikroklima. Významnou roli sehrává blízkost obce k CHKO Bílé Karpaty, která nabízí nepřehledné množství výletů v krásné přírodě. Výrazné jsou také příhraniční vazby na Slovenskou republiku a město Skalica, se kterou obec Sudoměřice sousedí na slovenské straně hranice. Mezi českými sousedními obcemi uvádíme severně situovanou obec Petrov a západně situovanou obec Rohatec. [1, 2, 3]

Obrázek č. 2: Poloha obce Sudoměřice



Zdroj: *Mapy.cz*, *Wikipedie* [6,7]

Obec Sudoměřice leží v nadmořské výšce 182 m n. m. a její katastrální území zaujímá plochu o velikosti 933 ha. K dni 31.12.2020 bylo v obci evidováno 1 285 obyvatel. Průměrný věk žijících obyvatel se pohyboval okolo 42,5 let. [3]

Tabulka č. 1: Souhrnné údaje o obci Sudoměřice

OBEC SUDOMĚŘICE	
LOKALIZACE:	
ZUJ:	586609
NUTS5:	CZ0645586609



LAU1:	CZ0645 - okres Hodonín
NUTS3:	CZ064 - Jihomoravský kraj
NUTS2:	CZ06 - Jihovýchod
Počet obecních částí:	1
Katastrální plocha (ha):	933
Nadmořská výška (m n.m.):	182
Počet obyvatel (k 31.12.2020)	1 285
KONTAKTNÍ ÚDAJE:	
Obec:	Sudoměřice
Adresa:	Obec Sudoměřice č.p.: 322, 696 66 Sudoměřice
IČ, DIČ:	00285331, CZ00285331
Email:	podatelna@obecsudomerice.cz
Telefon:	(+420) 518 335 222
Statutární zástupce:	František Mikéska, starosta obce
Webové stránky:	www.obecsudomerice.cz

Zdroj: Regionální Informační Servis, Obec Sudoměřice [2, 1]

Obec Sudoměřice je jedním ze členů **dobrovolného svazků obcí Mikroregionu Strážnicko**. Jedná o dobrovolné sdružení deseti obcí, které usiluje o společné prosazování záměrů, které přesahují svým rozsahem a významem každou účastnickou obec, a to v oblastech ochrany životního prostředí a dosažení ekologické stability v území svazku. Cílem svazku je koordinace investičních akcí v zájmovém území a územní plánování v regionálním měřítku. Společným úsilím obcí je také zajišťování a realizace technické infrastruktury a zvyšování zaměstnanosti včetně vytváření podmínek pro investování v soukromém i veřejném sektoru. Opomenuta nesmí být ani podpora rozvoje cestovního ruchu. [8]


Sudoměřice jsou dále členem **dobrovolném svazku obcí Obce pro Bařův kanál**, jehož účelem je ochrana, prosazování a koordinace společných zájmů členských obcí zejména v oblasti rozvoje turistického ruchu na Bařově kanále a v jeho okolí, budování infrastruktury a zachování specifických zájmových oblastí. [9]

V neposlední řadě jsou Sudoměřice členem **MAS Strážnicko z.s.**, která je tvořena politicky nezávislým společenstvím neziskových organizací, soukromými podnikateli a veřejnou správou, kteří se podílí na rozvoji venkova. Díky principu rovnocenného partnerství a spolupráci zemědělců, podnikatelů, veřejných institucí a všech obyvatel území MAS, založeném na ověřeném principu metody LEADER, tak dochází k udržitelnému rozvoji venkovské oblasti. Základním cílem MAS Strážnicko z.s. je zlepšování kvality života a životního prostředí ve venkovském regionu. [10]

Sudoměřice jsou dále členem nevládní apolitické organizace s celostátní působností – **Sdružení místních samospráv České republiky**, která sdružuje a hájí zájmy obcí a měst v České republice. Agenda této organizace zahrnuje připomínkování nejrůznějších legislativních návrhů, prezentace a prosazování potřeb menších municipalit, hájení zájmů venkova a jeho obyvatel a spolupráci v boji proti korupci ve veřejné správě. Další významnou organizací, jejím členem Sudoměřice jsou je **Sdružení obcí a měst jižní Moravy**. V toto případě se jedná o právnickou osobu, jejímž účelem je koordinace aktivit v podobě doporučení námětů hospodářského, sociálního a kulturního rozvoje jižní Moravy a cílem je trvalá prosperita jižní Moravy jakožto celku. [18, 19]

Na obrázku č. 3 jsou prezentovány **základní komunální symboly obce** – obecní znak a vlajka. Znak obce je tvořen děleným štítem stříbrno-zelené barvy, na němž se nachází pět sudlic opačných barev, střídavě nahoru a dolů postavených, které jsou dále čtyřikrát přeloženy červeno-zlatě polceným zúženým břevnem. List obecní vlajky je tvořen pěti vodorovnými pruhy – zelené, bílé, čtyřikrát polcené červeno-žluté, bílé a opět zelené barvy. Právo užívat obecní znak i vlajku bylo Sudoměřicím uděleno předsedou poslanecké sněmovny dne 11. 5. 2001 pod číslem rozhodnutí 84. [11]

Obrázek č. 3: Komunální symboly obce



Zdroj: Registr komunálních symbolů [11]

Významné historické milníky obce Sudoměřice:

- **1262** – komorník krále Přemysla Otakara II – Sudomír z rodu Tvrdišovců zakládá pohraniční ves Sudoměřice.
- **1368** – první písemná zmínka o vesnici – Sudoměřice, kdy je obec kupována Benešem z Kravař.
- **1421** – vesnice zpuštěna vojskem císaře Zikmunda pod velením Pipo Spana.
- **1428 – 1433** – probíhají spanilé jízdy husitů (tzv. Rejsy) – výpravy do Uher, které měly být odvetou za křižácké výpravy a propagandou husitství. Obec byla mnohokrát základnou, která byla silně husitská a mnoho předků se na těchto loupeživých výpravách aktivně podílelo.
- **1467 – 1477** – probíhají boje mezi Jiřím z Poděbrad a Matyášem Korvínem. České královské vojsko mělo dlouhé měsíce ležení na Sudoměřicku, dodnes je toto místo nazýváno Tábořiško.
- **1640** – Stará pečeť Sudoměřic – ve znaku se objevuje štít s radlicí a vinařským kosířem.
- **1618 – 1648** – období Třicetileté války – obrovské škody v Sudoměřicích i v okolí.
- **2. pol. 17. století** – probíhají pustošivé nájezdy tatarských a tureckých vojsk a dochází k velkému plenění kraje
- **1678** – propuká v Sudoměřicích epidemie moru a o dva roky později propukají nepokoje poddaných ze Sudoměřic proti šlechtě.
- **2.11.1744** – byl zřízen starý hřbitov na Horním konci
- **2. pol. 18. stol.** – byl vybudován hospodářský velkostatek na místě původního panského dvoru a postavena na Podhatí kaplička s obrazem Bolestné Matky Boží Panny Marie
- **10.5.1884** – byl položen základní kámen k nové školní budově, následující rok je obecní škola otevřena jako dvojtřídka.
- **10.9.1887** – projíždí první vlak na železniční trati Veselí nad Moravou – Sudoměřice.
- **1889** – byla otevřena železniční trať Sudoměřice – Rohatec.
- **1914 – 1918** – 1. světová válka zasahuje i území obec Sudoměřice.



- **1.5.1919** – velká obecní slavnost – vysázeny 3 lípy „Svobody“ u nádraží.
- **1919** – vyhlášena I. Pozemková reforma, která měla za cíl omezení vlivu většinou německé šlechty a rozvoj venkovského prostředí. Byla provedena parcelace majetku hraběcí rodině z Mágnsisů ve prospěch legionářů a rodin padlých ve válce.
- **1923** – přichází na sudoměřický tzv. „Zbytkový statek“ po strážnické hraběcí rodině Magnisů pan Jiří Němeček, který postupně splácel státu nově nabytý majetek.
- **1931** – obec odkoupila část zbytkového statku, kde dříve byly správní a hospodářské objekty, pro účely vybudování nového obecního úřadu a dalších zařízení pro místní hasiče.
- **1930 – 1933** – „Kostelní jednota“ za přispění štědrých darů od našich občanů vystavěla funkcionalistický kostel s patrociniem „Kristus Král“, který byl dne 5.6.1933 vysvěcen
- **1939 – 1945** – probíhá doba okupace naší vlasti německou armádou. V naší pohraniční obci žili a působili němečtí policisté a gestapáci.
- **12.4.1945** – je vesnice osvobozena sovětskou a rumunskou armádou.
- **1948 – 1989** – období komunistické nesvobody.
- **koncem 50. let** – probíhá násilná kolektivizace sedláků a znárodnění živnostníků.
- **začátkem 70. let** – byla zahájena výstavba sklepů ve Starém potoku i nového hřbitova za kostelem, pak následovala výstavba prodejny potravin na Stavbě, rozsáhlá rekonstrukce základní školy, výstavba oddechového zahrádkářského areálu.
- **začátkem 80. let** – byla postavena nová mateřská škola, dostavěla se větší část kanalizace, čistírna odpadních vod, požární nádrž, většina asfaltových komunikací a další.
- **1989 – 2026** – obec buduje novou obecní infrastrukturu a realizuje další nové stavby v obci.

2. OBYVATELSTVO

Data zachycená v tabulce č. 2 vypovídají o struktuře obyvatel v obci Sudoměřice k 31. 12. 2020. V obci bylo k tomuto datu, dle veřejné databáze Českého statistického úřadu, celkem evidováno 1 285 žijících obyvatel, z nichž 627 bylo mužů a 658 žen.

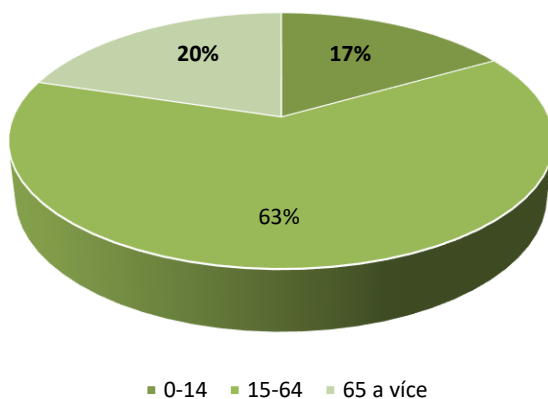
Tabulka č. 2: Struktura obyvatel ke dni 31. 12. 2020

	CELKEM	0 – 14 let	15 – 64 let	65 a více let
Celkem	1 285	215	810	260
Muži	627	102	419	106
Ženy	658	113	391	154

Zdroj: Český statistický úřad, veřejná databáze [3]

Jak je znázorněno v grafu č. 1, který vychází z dat z předchozí tabulky, nejpočetnější skupinu obyvatel tvoří lidé v produktivním věku, tj. mezi 15 - 64 lety života. Tito obyvatelé tvoří 63% obyvatel obce. Druhá nejpočetnější skupina obyvatel je zastoupena obyvateli staršími 65 let, která představuje 20% obyvatelstva. Zbytek obyvatel, tj. 17% místních lidí je zastoupeno dětmi do 14 let.

Graf č. 1: Věková struktura obyvatel obce Sudoměřice v roce 2020



Zdroj: Vlastní zpracování

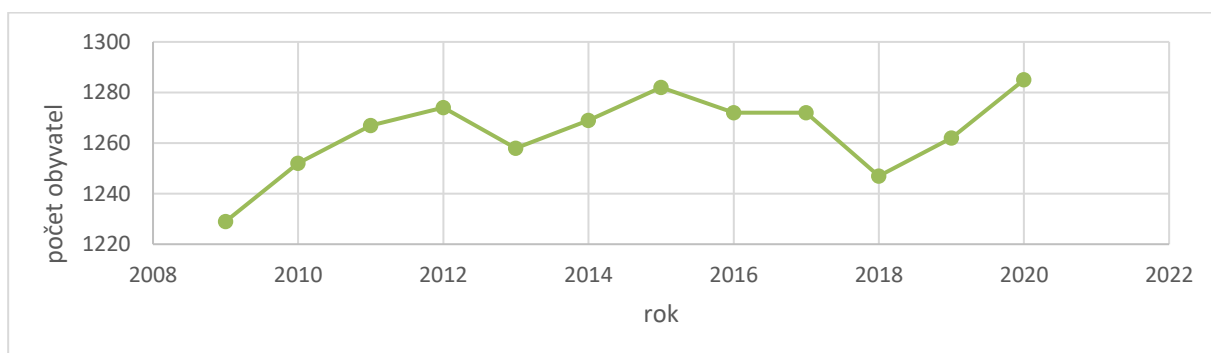
Vývoj počtu obyvatel obce Sudoměřice za posledních dvanáct let zachycují data Českého statistického úřadu uváděná v tabulce č. 3 a v grafu č. 2. Zde můžeme v letech 2009 – 2020 pozorovat střídavý vývoj tohoto ukazatele. Výrazný pokles v počtu obyvatel obce je spatřován v letech 2013, 2016 a 2018. Od roku 2018, kdy byl zaznamenán poslední pokles ukazatele zaznamenáváme jeho kontinuální růst. Počet obyvatel se za pozorované období v konečném důsledku zvýšil o 56 osob. Shrňme – li data uvedená v tabulce č. 3 můžeme konstatovat, že demografická situace v Sudoměřicích je v posledních třech letech příznivá. Předpokládá se, že tento trend vývoje ukazatele bude pokračovat i v letech následujících.

Tabulka č. 3: Počet obyvatel v letech 2009 – 2020

Rok	2009	2010	2011	2012	2013	2014	2015	2016	2017	2018	2019	2020
Stav	1229	1252	1267	1274	1258	1269	1282	1272	1272	1247	1262	1285

Zdroj: Český statistický úřad, databáze demografických údajů [4]

Graf č. 2: Vývoj počtu obyvatel v obci Sudoměřice v letech 2009 - 2020



Zdroj: Vlastní zpracování

Tabulka č. 4 prezentuje demografické údaje o obci, které vypovídají o počtech nově narozených dětí, zemřelých osob a o počtech nově přistěhovaných a odstěhovaných obyvatel. Veličiny přirozeného, migračního a celkového přírůstku vysvětlují, jak tyto jednotlivé aktivity obyvatelstva ovlivňují stav počtu obyvatel v pozorovaných letech 2016 – 2020. Uváděná data jsou opět čerpána z databází Českého statistického úřadu. V tabulce níže vidíme, že změny v počtu obyvatel jsou v obci Sudoměřice



na střídačku ovlivňovány pohybem obyvatelstva, které se do obce nebo z obce stěhuje a přirozenými změnami – narození, úmrtí, které lidské životy doprovází. Roky 2019 a 2020 byly pro Sudoměřice velmi příznivé, celkový přírůstek obyvatel byl v kladných a relativně vysokých hodnotách oproti situaci v letech předešlých. Zaměříme – li se na hodnoty celkového přírůstku obyvatel v tabulce č. 4 a na počty obyvatel v tabulce č. 3, vidíme, že uváděná data spolu plně korespondují.

Tabulka č. 4: Demografické údaje obce Sudoměřice

ROK	Narození	Zemřelí	Přistěhovalí	Vystěhovalí	Přirozený přírůstek	Migrační přírůstek	Celkový přírůstek
2016	3	14	20	19	-11	1	-10
2017	11	12	24	23	-1	1	-
2018	6	15	11	27	-9	-16	-25
2019	18	11	28	20	7	8	15
2020	8	14	41	12	-6	29	23

Zdroj: Český statistický úřad, databáze demografických údajů [4]

V této části dokumentu lze využít také starší data Českého statistického úřadu, která byla získána v rámci posledního Sčítání lidu, domů a bytů v roce 2011. Na základě těchto údajů můžeme posoudit strukturu obyvatel obce také z hlediska nejvyššího dosaženého vzdělání nebo národnosti obyvatel.

Struktura obyvatel v obci Sudoměřice dle prezentované vzdělanostní struktury je evidována ve věku od 15 let. Nejpočetnější skupinu obyvatel tvořili v roce 2011 obyvatelé s ukončeným středoškolským vzděláním bez maturity. Dále následovalo obyvatelstvo s úplným středoškolským vzděláním s maturitou a ukončeným vzděláním základním. Obyvatelé s akademickým titulem představovali v daném období pouze 7,69% obyvatel obce starších 15 let.

Tabulka č. 5: Vzdělanostní struktura obyvatel obce Sudoměřice

		celkem	muži	ženy
Obyvatelstvo ve věku 15 a více let		1 054	514	540
Z toho dle stupně vzdělání	bez vzdělání	3	1	2
	základní vč. neukončeného	233	73	160
	střední vč. vyučení (bez maturity)	412	260	152
	úplné střední (s maturitou)	244	103	141
	nástavbové studium	41	13	28
	vyšší odborné studium	11	4	7
	vysokoškolské	70	43	27

Zdroj: Český statistický úřad, SLDB [5]

Posouzení obyvatel obce dle národnosti poukazuje na skutečnost, že nejvíce se občané obce hlásí k národnosti české a moravské. Ti, co v rámci Sčítání lidu, domů a bytů v roce 2011 uvedli tento údaj se mimo výše uvedené hlásí také k národnosti slovenské, což je určitě ovlivněno lokací obce v blízkosti hranice se Slovenskou republikou. Téměř 1/5 obyvatel v rámci sčítání svou národnost neuvedla.



Tabulka č. 6: Struktura obyvatel obce Sudoměřice dle národnosti

Obyvatelstvo celkem		celkem	muži	ženy
		1 238	601	637
z toho národnost	česká	586	287	299
	moravská	260	129	131
	slezská	-	-	-
	slovenská	65	34	31
	německá	-	-	-
	polská	-	-	-
	romská	-	-	-
	ukrajinská	-	-	-
	vietnamská	-	-	-
	neuveдено	246	116	130

Zdroj: Český statistický úřad, SLDB [5]

3. HOSPODÁŘSTVÍ

EKONOMICKÁ SITUACE

Ekonomická situace obce Sudoměřice je příznivá. Na konci roku 2020 bylo dle dat Českého statistického úřadu v obci registrováno 245 ekonomických subjektů, z nichž u 123 byla zjištěna a prokázána aktivní podnikatelská činnost. Bližší vypovídající data jsou uvedena v tabulce níže a poukazující na skutečnost, že nejvíce je v obci registrovaných podniků působících v oblasti velkoobchodu a maloobchodu, ve stavebnictví a průmyslu.

Tabulka č. 7: Podnikatelské subjekty působící v obci Sudoměřice dle převažující činnosti k 31.12.2020

	REGISTROVANÉ PODNIKY	PODNIKY SE ZJIŠTĚNOU AKTIVITOU
	245	123
Celkem	245	123
A Zemědělství, lesnictví, rybářství	14	6
B-E Průmysl	35	22
F Stavebnictví	40	17
G Velkoobchod a maloobchod. Opravy a údržba motorových vozidel	48	20
H Doprava a skladování	5	2
I Ubytování, stravování a pohostinství	19	8
J Informační a komunikační činnosti	4	3
K Peněžnictví a pojišťovnictví	4	2
L Činnost v oblasti nemovitostí	4	4
M Profesionální, vědecké a technické činnosti	19	13
N Administrativní a podpůrné činnosti	2	-
O Veřejná správa a obrana, povinné sociální zabezpečení	1	1
P Vzdělávání	5	3
Q Zdravotní a sociální péče	5	-
R Kulturní, zábavní a rekreační činnosti	-	2



S Ostatní činnosti	27	17
X Nezařazeno	-	-

Zdroj: Český statistický úřad, veřejná databáze [3]

Subjekty, které jsou v obci registrovány a vykonávají podnikatelskou činnost představují ve větší míře drobné podnikatele, kteří se s počtem svých zaměstnanců a ročním obratem řadí mezi mikro a malé podniky nebo mezi podniky bez zaměstnanců. Dle právní formy podnikání byly, ke konci roku 2020, v obci evidovány primárně fyzické osoby podnikající dle živnostenského zákona, fyzické osoby podnikající dle jiného než živnostenského zákona a zemědělství podnikatelé. Právnícké osoby jsou v obci Sudoměřice zastoupeny v podobě obchodních společností. V rámci průmyslové zóny nacházející se na okraji obce nalezneme významné průmyslové podniky – společnost IZOS, s.r.o., HABA s.r.o., TENTE s.r.o., TS – TECH, spol. s r.o., IPM-EG, spol. s r.o.. Uváděná průmyslová zóna na okraji obce je v současné době dále rozšiřována.

Tabulka č. 8: Podnikatelské subjekty v obci Sudoměřice dle právní formy podnikání k 31.12.2020

	REGISTROVANÉ PODNIKY	PODNIKY SE ZJIŠTĚNOU AKTIVITOU
Celkem	245	123
Fyzické osoby	202	91
- fyzické osoby podnikající dle živnostenského zákona	180	83
- fyzické osoby podnikající dle jiného než živnostenského zákona	4	3
- zemědělství podnikatelé	8	3
Právnícké osoby	43	32
- obchodní společnosti	22	20
- akciové společnosti	-	-
- družstva	-	-

Zdroj: Český statistický úřad, veřejná databáze [3]

Poslední data vypovídající o ekonomické aktivitě obyvatel nejsou příliš aktuální, jsou poskytována Českým statistickým úřadem a pochází opět z posledního Sčítání lidu, domů a bytů, které proběhlo v roce 2011. V této době žil v obci téměř stejný počet ekonomicky aktivních a neaktivních obyvatel. U 60 osob nebyla během sčítání ekonomická aktivita zjištěna. Ekonomicky aktivní obyvatelstvo obce bylo v tomto období nejvíce zastoupeno zaměstnanci a zaměstnanými osobami, které pracovali na vlastní účet. Obyvatelé Sudoměřic dojíždějí za prací převážně do nedalekého Hodonína a Strážnice. Hodě místních obyvatel dojíždí za prací i do sousední slovenské Skalice. Ekonomicky neaktivní obyvatelstvo bylo primárně zastoupeno nepracujícími důchodci.

Tabulka č. 9: Obyvatelstvo dle ekonomické aktivity

		celkem	muži	ženy	
Ekonomicky aktivní celkem		587	323	264	
v tom	zaměstnaní	509	284	225	
	z toho podle postavení v zaměstnání	zaměstnanci	435	236	199
		zaměstnavatelé	15	11	4
		pracující na vlastní účet	41	32	9



	ze zaměstnaných	pracující důchodci	7	2	5
		ženy na mateřské dovolené	14	-	14
	nezaměstnaní		78	39	39
Ekonomicky neaktivní celkem			591	244	347
z toho	nepracující důchodci		301	115	186
	žáci, studenti, učti		170	81	89
Osoby s nezjištěnou ekonomickou aktivitou			60	34	26

Zdroj: Český statistický úřad, SLDB [5]

4. INFRASTRUKTURA

TECHNICKÁ INFRASTRUKTURA

Obec Sudoměřice disponuje základní sítí technické infrastruktury. Je zde vybudována kanalizace, čistička odpadních vod a vodovod, jež jsou provozovány a vlastněny společností Vodovody a kanalizace Hodonín, a.s.. Sudoměřice disponují vlastní čističkou odpadních vod s kapacitou 1300 ekvivalentních obyvatel, která funguje na principu mechanicko-biologického způsobu čištění. Jako zdroje vody jsou primárně využívány vodovodní řády společnosti VAK Hodonín se zdrojem pitné vody Moravský Písek I. a místní soukromé studny. Dále je obec plně elektrifikována a plynofikována. Technická infrastruktura obce je v dobrém stavu, dle aktuálních možností jsou doplňovány nové úseky všech uváděných sítí. [12]

V obci je zajištěno také nakládání s odpady. Sběr, přeprava, třídění a odstraňování komunálních odpadů zajišťuje pro obec externí společnost. Místní poplatky za provoz systému shromažďování, sběru, přepravy, třídění, využívání a odstraňování komunálních odpadů jsou řešeny v rámci OZV obce Sudoměřice č. 3/2019. V OZV č. 2/2019 je řešeno také nakládání se stavebním odpadem v území obce. V Sudoměřicích spolehlivě funguje tříděný sběr tuhého komunálního odpadu. V roce 2012 byla dokončena výstavba sběrného dvoru a v roce 2015 nová kompostárna. V obci mimo jiné nalezneme sběrná místa určená k třídění a odkládání plastů, papírů a oděvů. [12]

Obec Sudoměřice disponuje veřejným osvětlením a obyvatelé obce jsou pravidelně informováni o aktuálním dění v obci prostřednictvím obecního rozhlasu. V obci je čtvrtletně vydáván také obecní Sudoměřický zpravodaj. K informovanosti obyvatel jsou využívány webové stránky obce, sociální sítě – facebook či aplikace „hlášení rozhlasu.cz“. V obci je zajištěna dostupnost všech stávajících mobilních operátorů.

DOPRAVNÍ INFRASTRUKTURA

V katastrálním území obce je vytvořena dopravní síť komunikací, která zajišťuje dopravní obslužnost obce. Severozápadní částí katastrálního území obce prochází páteřní komunikace I. třídy I/55 Břeclav – Hodonín – Veselí nad Moravou – Uherské Hradiště, na kterou jižně plynule navazuje nejkratší silnice I. třídy v České republice – I/70, spojující města Strážnice a Skalica. Dále je dopravní síť tvořena především komunikacemi III. třídy, místními a účelovými komunikacemi, trasami pro cyklisty i pěší. Silnice III. třídy jsou zastoupeny komunikacemi III/4262 a III/4263. [13] Zastavěným územím obce i mimo něj dále vedou místní komunikace, které jsou určeny k zabezpečení dopravní obslužnosti území



a obytné zástavby, dále účelové komunikace, které jsou vesměs vymezeny k zabezpečení přístupu k pozemkům. V obci jsou vymezeny také plochy určené pro parkování a odstavná stání automobilů.

Katastrálním územím obce vede také síť cyklostezek a cyklotras, které zpřístupňují obec cyklistům a milovníkům jízdních kol. Obcí prochází tzv. Moravská vinařská stezka, která je páteří trasou ojedinělé sítě cyklistických tras procházejících malebnou krajinou jižní Moravy. V případě Sudoměřic se jedná o Strážnickou vinařskou stezku, která je značena modrou barvou a spojuje 15 vinařských obcí a protíná desítky významných chráněných přírodních lokalit i významné historické a architektonické památky kraje. Další významné cyklotrasy nadregionálního významu jsou 46 Beskydsko-karpatská magistrála Sudoměřice – Vápenky (Český Těšín) a 47 Moravská stezka podél Baťova kanálu. Regionální trasy jsou zastoupeny cyklotrasou „Strážnickými vinohrady“, „Strážnickými vinohrady“ – odbočka Výklopník, Sudoměřická vinařská stezka a Hudební stezka „Dolinečka“. [1]

V rámci Integrovaného dopravního systému Jihomoravského kraje v obci funguje systém veřejné dopravy. Sudoměřice se nachází v dopravní zóně č. 925, která je obsluhována regionálními autobusovými linkami č. 910 (spojující Hodonín – Holíč (SK) – Sudoměřice – Veselí nad Moravou) a č. 911 (spojující Hodonín – Rohatec – Strážnici – Veselí nad Moravou). V obci je zavedena také vlaková doprava, kdy územím obce vede železniční trať č. 343 Velká nad Veličkou – Rohatec, s níž je spojena linka S91 spojující Myjavu – Javorník nad Veličkou – Velkou nad Veličkou – Veselí nad Moravou – Strážnici – Hodonín. [13, 14, 15]

5. VYBAVENOST OBCE

Vybavenost obce zahrnuje občanskou vybavenost, infrastrukturu obce, komerční služby a atraktivitu cestovního ruchu. V tabulce č. 10 je zobrazen jednoduchý přehled celkové vybavenosti obce Sudoměřice.

Tabulka č. 10: Vybavenost obce

OBČANSKÁ VYBAVENOST		INFRASTRUKTURA		KOMERČNÍ SLUŽBY		ATRAKTIVITA CESTOVNÍHO RUCHU	
Obecní úřad / Czech Point	✓	Vodovod	✓	Restaurace / hostinec	✓	Přírodní pozoruhodnosti	✓
Pošta	✓	Kanalizace	✓	Potraviný / smíšené zboží	✓	Stavební pozoruhodnosti	✓
Policie	x	ČOV	✓	Pekařství	x	Památníky / pomníky	✓
Lékař pro dospělé	✓	Telefonní síť	✓	Zámečnictví	x	Technické památky	✓
Lékař pro děti	✓	Plynovodní síť	✓	Sklenářství	x	Agrofarma / zoopark	x
Zubní lékař	x	Elektrická síť	✓	Pokrývačství / klempířství	x	Ubytovací zařízení	✓
Lékárna	x	Veřejné osvětlení	✓	Truhlářství / tesařství	✓	Kemp	x
Mateřská škola	✓	Veřejný	✓	Zednické práce	✓	Turistická trasa	✓



		rozhlas					
Základní škola – I. stupeň	✓	Napojení na silnici I. třídy	✓	Elektropráce	✓	Cyklotrasa / stezka	✓
Základní škola – II. stupeň	x	Napojení na dálnici	x	Instalatérství	✓	Naučná stezka	✓
Kulturní dům (sokolovna)	✓	Sběrný dvůr	✓	Malířství	x	Muzeum / galerie	x
Hasičská zbrojnice	x	Autobusová zastávka	✓	Opravy motorových vozidel	✓	Informační centrum	x
Kostel / kaple	✓	Stanice vlaku	✓	Kosmetika	✓	Lyžařský vlek	x
Hřbitov	✓	Rozvojové plochy	✓	Kadeřnictví	✓	Lyžařská běžecká trasa	x
Sportovní hřiště ¹	✓	Ochranná pásma	✓	Zahradnictví	x	Vodní sporty ²	✓
Dětské hřiště	✓	Sítě internetu	✓	Čištění oděvů	x		
Tělocvična / sportovní hala	✓			Krejčovství	x		
Koupaliště	x			Banka / bankomat	x		
Dům pro seniory	✓						

Zdroj: Vlastní zpracování

OBČANSKÁ VYBAVENOST

Co se týče občanské vybavenosti obce, můžeme konstatovat, že je v obci na velmi dobré úrovni. Pro zajištění základních administrativních úkonů je občanů v obci přístupný obecní úřad se službou CzechPoint. Přímo v obci nalezneme také pobočku České pošty. Obec Sudoměřice má zajištěnou zdravotní péči pro děti i dospělé. Děti ze Sudoměřic mají možnost navštěvovat místní mateřskou školu a I. stupeň školy základní. Přesto, že oba vzdělávací subjekty odpovídají moderním standardům a nabídkou zájmových kroužků a volnočasových aktivit, lze konstatovat, že kapacita základní i mateřské školy je využita a je dostačující. Za dalším vzděláváním musí děti dojíždět do sousedních obcí či blízkých měst. Dětem i milovníkům sportu je v obci k dispozici hned několik sportovišť. V obci se nachází fotbalové a hokejbalové hřiště s kabinami, tenisové kurty s umělým povrchem, moderní záležitostí je pumptrackové hřiště. V areálu školního dvora má veřejnost k dispozici tělocvičnu a víceúčelové hřiště také s umělým povrchem. Pozornost a možnosti společenského života nejsou upírány ani nejmenším obyvatelům obce, ti mají k dispozici hned několik dětských hřišť. Pro seniory je v obci zbudován dům s pečovatelskou službou. K pořádání kulturních akcí slouží obci tzv. „zahrádkářský areál“ s obecním sklepem, vinotékou a s možností ubytování. Zde jsou pořádány kulturní akce – hody, zábavy, vinobraní, dožínky a další. V obci nechybí kostel ani místní hřbitov.

V Sudoměřicích dále nalezneme obchod se smíšeným zbožím, kde mohou místní občané pořizovat základní zboží pro denní potřebu.

¹ Fotbalové a hokejbalové hřiště, tenisové kurty a pumptrackové hřiště

² Půjčovna lodí pod Výklopníkem

Svůj význam ve vybavenosti obci sehrávají také atraktivita cestovního ruchu. V území obce Sudoměřice mohou turisté narazit na přírodní i stavební pozoruhodnosti. Významný turistický prvek představuje rekreační oblast Mlýnky a technická památka Výklopník na Baťově kanále. Obcí jsou vedeny i naučné, turistické a cykloturistické trasy, jež byly zmiňovány v textu výše.

Obrázek č. 4: Mateřská a základní škola Sudoměřice



Zdroj: Obec Sudoměřice [12]

BYDLENÍ

Český statistický úřad poskytuje poslední statistická data, týkající se bytové politiky v obci, z roku 2011. V tomto roce bylo celkem v obci evidováno 394 domů, z nichž 387 bylo rodinných, 4 domy byly evidovány jako bytové a 3 byly zařazeny do kategorie ostatních budov. Z celkového počtu bylo v tomto roce 362 domů obydleno. Dle vlastnických poměrů jsou v obci nejvíce zastoupeny domy v soukromém vlastnictví fyzických osob a nejvíce nemovitostí, které byly postaveny v letech 1920 – 1970. Výstavba rodinných domů je v obci zaznamenána i v posledních letech.

Tabulka č. 11: Domovní fond

		Celkem	Rodinné domy	Bytové domy	Ostatní budovy
Domy úhrnem		394	387	4	3
Domy obydlené		362	355	4	3
z toho podle vlastnictví domu	fyzická osoba	310	310	-	-
	obec, stát	8	4	3	1
	bytové družstvo	-	-	-	-
	spoluvlastnictví bytů	40	38	1	1
z toho podle období výstavby nebo rekonstrukce domu	1919 a dříve	16	16	-	-
	1920 – 1970	158	155	2	1
	1971 – 1980	52	52	-	-
	1981 – 1990	57	57	-	-
	1991 – 2000	40	40	-	-
	2001 - 2011	36	33	2	1

Zdroj: Český statistický úřad, SLDB [5]

KULTURA

Kulturní život v obci Sudoměřice je pestrý. V průběhu roku jsou v obci pořádány kulturní i sportovní akce pro místní i přespolní občany. V Sudoměřicích funguje pracovní tým pro kulturu v obci a zároveň zde působí několik aktivních spolků a organizací: ZO Českého zahrádkářského svazu Sudoměřice, Myslivecký spolek Valcha – Sudoměřice, místní rybářská skupiny Vandřurák – Sudoměřice, Spolek přátel destilátu – Sudoměřice, Senioři České republiky, z.s. – ZO Sudoměřice, SK Sudoměřice – oddíl hokejbalu a oddíl kopané, NOVITECH Motorsport. Tyto organizace se věnují svým tematickým aktivitám a podílí se i na vytváření dění v obci, do něhož se snaží zapojit širokou veřejnost. [1]

V průběhu kalendářního roku probíhají v Sudoměřicích společenské události, u kterých lze identifikovat specifický nemateriální projev lidové a tradiční kultury. Mezi těmi kulturními akcemi můžeme zmínit: krojované hody s právem, dožínky, průvod k Božímu Tělu, pouť ke kapličce Panny Marie Bolestné na Pavlači, košť vína či mezinárodní košť ovocných destilátů. [12]

Obrázek č. 5: Krojované hody s právem v Sudoměřicích



Zdroj: Obec Sudoměřice [12]

KULTURNÍ PAMÁTKY

V Sudoměřicích se nachází dvě významné kulturní památky v oblasti lidové architektury, které jsou evidovány v rámci památkového katalogu Národního památkového ústavu:

Zemědělský dvůr (č.p. 126)

Jedná se, o dochovaný zbytkový statek rodiny Magnisů, který svým vnějším vzhledem připomíná slováckou formu pomoravsko-panonského domu. Jedná se o kulturní památku s č. ÚSKP 10930/7-8645, která je od roku 1995 památkově chráněna. [17]

Obrázek č. 6: Zemědělský dvůr



Zdroj: Obec Sudoměřice [12]

Venkovská usedlost (č.p. 377)

Zmiňovaná usedlost patří svým dispozičním uspořádáním k významným dokladům lidového stavitelství Dolňácka. Zajímavé je i ztvárnění jejích architektonických prvků na fasádě. Jedná se o kulturní památku s č. ÚSKP 12361/7-8777, která je od roku 1997 památkově chráněna. [17]

Obrázek č. 7: Venkovská usedlost



Zdroj: Národní památkový ústav [17]

Mezi další významné objekty či místa v obci můžeme dále zařadit technickou památku – **Výklopník na Baťově kanále** nacházející se v území obce, **Baťův kanál**, **kostel Krista Krále** dokončený v roce 1933, zvonici z 18. století či **kapličku Panny Marie na Přívlači** také z 18. století. Ze 17. století je dochována **kaplička sv. Urbana** u vinařské trati Hronové, dále je v obci Zvonice z 18.stol., Sklepní ulička ve Starém potoku, Boží muka – kříž z roku 1849 na kopci Vápenky. V těsné blízkosti silničního obchvatu obce jsou vysazeny památné lípy z 1919 – lípa Svobody, lípa Legionářů, lípa Masarykova, lípa Republiky z roku 2018, v jejich těsné blízkosti se nachází také základní kámen železnice Sudoměřice – Skalica z roku 1891 a na tomto základním kamenu byla vytvořena v roce 1928 pískovcová nástavba ve tvaru čtyřbokého jehlanu při příležitosti 10. výročí založení Československa v roce 1928. S obcí Sudoměřice je také spojována **rekreační oblast Mlýnky** s přehradou Kostolnica. [1]

Obrázek č. 8: Zvonice



Zdroj: Obec Sudoměřice [12]

Ze Sudoměřic pochází také několik významných rodáků, mezi nimiž můžeme jmenovat zpěváka a skladatele lidových písní **Jana Míšu**. Dále významného lékaře, protifašistického bojovníka, vězně v koncentračním táboře v Dachau a šéflékaře československého reprezentačního týmu v kopané **MUDr. Antonína Bučka**. Opomenout nemůžeme **PhDr. Františka Cigánka**, vedoucího archivu Federálního shromáždění v letech 1967 – 1969 a blízkého spolupracovníka a přítele Alexandra Dubčeka. [12]

6. ŽIVOTNÍ PROSTŘEDÍ

Obec Sudoměřice leží na okraji nivy řeky Moravy, která je silně zemědělsky využívána. V území obce je kvalitní zemědělská půda (třída ochrany 1 a 2). Na teplé a suché mikroklima dané oblasti má vliv i poměrně malý podíl vzrostlé zeleně nacházející v bezprostřední blízkosti obce. Jihovýchodní okraj katastrálního území obce leží ve zvláště chráněném území CHKO Bílé Karpaty a v území přírodní památky Strážnické Pomoraví. Přírodní hodnoty lokality území obce jsou podtrženy také územním systémem ekologické stability (ÚSES), kde se obec nachází mimo jiné i v území soustavy Natura 2000 (EVL Strážnická Morava, Ptačí oblast Bzenecká Doubrava – Strážnické Pomoraví). Příznivé klimatické podmínky na rozhraní mladotřetihorních a starotřetihorních sedimentů s převládajícími flyšovými pískovci a jílovcí tvoří vhodné podmínky pro pěstování vinné révy. V obci nenalezneme žádné významné zdroje znečišťování ovzduší. Pouze zemědělství ve velkých blocích orné půdy narušuje krajinný charakter a způsobuje místně větrnou a vodní erozi. [12] Proti tomuto přírodnímu jevu se snaží obec aktivně bojovat – v roce 2019 byl v jihovýchodní části obce vysázen protierozní pás zeleně.

Celková výměra pozemků obce Sudoměřice ke konci roku 2020 činila přibližně 933 ha. Data



prezentovaná Českých statistickým úřadem a v územním plánu obce prezentují následující uspořádání půdního fondu:

Tabulka č. 12: Uspořádání půdního fondu k 31.12.2020

CELKOVÁ VÝMĚRA POZEMKŮ		932,97
Zemědělská půda:		762,41
Orná půda		604,05
Vinice		44,43
Zahrady		42,62
Ovocné sady		7,94
Trvale travní porosty		63,37
Nezemědělská půda:		170,56
Lesní půda		8,78
Vodní plochy		46,77
Zastavěné plochy		23,44
Ostatní plochy		91,58

Zdroj: Český statistický úřad, veřejná databáze [3]

Téměř 82% celkového území obce je tvořeno zemědělskou půdou, která je z největší části zastoupena ornou půdou. V katastrálním území obce se vyskytují i další půdní plochy – zahrady, ovocné sady, trvale travní porosty a vinice, ty jsou však v porovnání s ornou půdou zanedbatelné velikosti. I přesto, že vinice zaujímají plochu o velikosti 44,43 ha zemědělské půdy, je obec Sudoměřice zařazována mezi vinařské obce, nacházející ve Slovácké vinařské podoblasti. Nalezneme zde viniční tratě Díly za zahradou, Hronové, Staré hory a Vápenky. Vinice jsou zde vysázeny ve vyšších svahovitých polohách v teplo-suché oblasti. Z bílých pěstovaných odrůd jsou typické odrůdy: Rulandské bílé, Müller Thurgau, Neuburské, Ryzlink rýnský, Sylvánské zelené, z modrých odrůd poté Rulandské modré a Svatovavřinecké. Zemědělské půdy vyskytující se v katastrálním území obce se nachází v I. a II. třídě ochrany. Podíváme – li se na prezentovaná data o rozložení půdního fondu z komplexního pohledu, můžeme říct, že toto rozložení je dáno především lokalizací obce a také přírodními podmínkami, které podporují především zemědělské využívání půdy. [1, 13]

Do ochrany životního prostředí jsou zapojeni i obyvatelé Sudoměřic. Obec, místní občané i jejich domácnosti přispívají k ochraně životního prostředí tím, že se snaží separovat vyprodukovaný odpad nebo tím, že udržují pořádek v bezprostředním okolí svých obydlí. V obci nalezneme sběrná místa určená k třídění a odkládání plastů, papíru a oděvů. [12]

7. SPRÁVA OBCE

Obec Sudoměřice je územním samosprávným společenstvím občanů, které bylo zřízeno za účelem výkonu místní samosprávy ve svém katastrálním území. Obec vznikla podle zákona č. 367/1990 Sb., o obcích ve znění pozdějších předpisů dnem voleb do obecního zastupitelstva v roce 1990 a své funkce vykonává podle zákona č. 128/2000 Sb., ve znění pozdějších předpisů. Obec je veřejnoprávní korporací, která vlastní a spravuje majetek, vykazuje vlastní příjmy a výdaje, hospodaří podle podmínek stanovách zákonem a jinými právními předpisy vydanými na základě zákonů České republiky. Obec navenek vystupuje jako právnická osoba. V právních vztazích vystupuje pod svým jménem a nese zodpovědnost z těchto vztahů vyplývající.



Obecní úřad je výkonným orgánem obce. V Sudoměřicích nevykonává správní činnost pro jiné obce, zajišťuje správu pouze pro své území.

Tabulka č. 13: Výkon státní správy

Obec	Sudoměřice
Obec s rozšířenou působností	Hodonín
Pověřený obecní úřad	Hodonín
Pracoviště finančního úřadu	Hodonín
Katastrální pracoviště	Hodonín
Matriční úřad	Rohatec
Obecný stavební úřad	Strážnice
Specializovaný stavební úřad	Hodonín

Zdroj: Český statistický úřad [3]

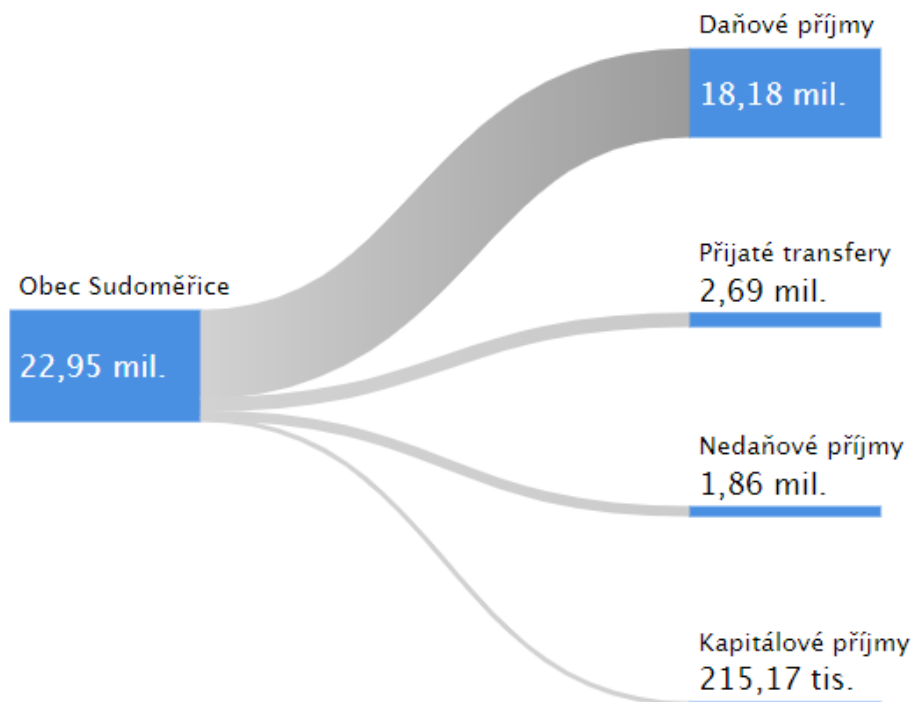
Zastupitelstvo obce je nejvyšším orgánem obce. V Sudoměřicích má 11 členů a v jeho kompetenci je rozhodovat ve věcech náležejících do samostatné působnosti obce. Zastupitelstvu je podřízen finanční, kontrolní a stavební výbor, dále výbor sociální a pro občanské záležitosti, pracovní tým pro kulturu v obci a redakční rada obecního zpravodaje. [12]

Jak již bylo zmíněno v textu výše obec je veřejnoprávní korporací, která vlastní a spravuje majetek. V rámci své činnosti obec vykazuje vlastní příjmy a výdaje a hospodaří dle podmínek stanovách zákonem a v souladu s jinými právními předpisy vydanými na základě zákonů České republiky. Úhrn vykazovaných rozpočtových příjmů, dle platné rozpočtové skladby činil na konci roku 2020 v obci Sudoměřice 22 949 tis. Kč. Konsolidované výdaje byly ve výši 23 266 tis. Kč. Saldo příjmů a výdajů pak dosáhlo hodnoty -317 tis. Kč. Obec Sudoměřice hospodařila ve sledovaném roce s majetkem v celkové výši 168 981 tis. Kč. Z toho byl dlouhodobý hmotný majetek, který obec používá po dobu delší 12 měsíců v hodnotě 142 285 tis. Kč. Krátkodobý finanční majetek měl na konci roku 2020 hodnotu 15 237 tis. Kč. Závazky obce byly tvořeny krátkodobými závazky v hodnotě 6 455 tis. Kč a dlouhodobými ve výši 1 358 tis. Kč. Z pohledu hospodaření dosáhla obec v roce 2020 kladného výsledku hospodaření ve výši 250 tis. Kč. [17]

Z veřejně dostupných zdrojů lze konstatovat, že obec Sudoměřice není zadlužená a hospodaří vyrovnaně. Podíl kapitálových výdajů odpovídá celorepublikovému průměru.

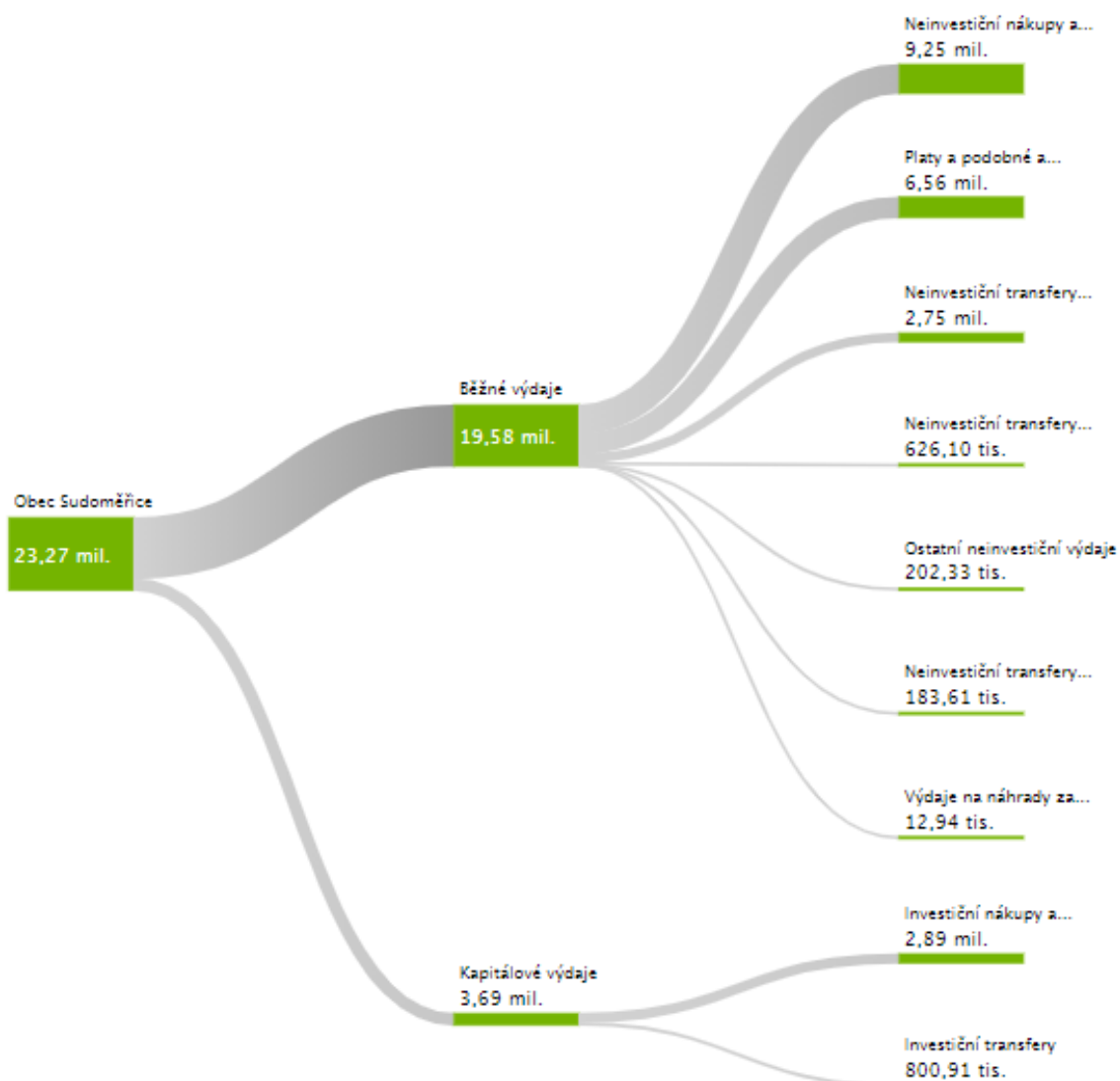
V grafu č. 3 a 4 uvádíme skladbu celkových příjmů a výdajů obce Sudoměřice v roce 2020.

Graf č. 3: Celkové příjmy obce Sudoměřice v roce 2020



Zdroj: Monitor – kompletní přehled veřejných financí [17]

Graf č. 4: Celkové výdaje obce Sudoměřice v roce 2020



Zdroj: Monitor – kompletní přehled veřejných financí [17]

Vedení obce se snaží hospodařit s financemi hospodárně, efektivně a účelně. K rozvoji obce jsou využívány vlastní finanční prostředky, ale také externí zdroje financování získávané v podobě dotací, a to krajských, národních i evropských.



B. SWOT ANALÝZA

SILNÉ STRÁNKY	SLABÉ STRÁNKY
Dobrá poloha vůči správnému centru a jeho snadná dostupnost	Absence II. stupně ZŠ
Výhodná poloha na Slovácku z hlediska cestovního ruchu	Vyskytující se větrná i vodní eroze
Zavedená technická infrastruktura obce (kanalizace, ČOV, vodovod, elektřina, plyn)	Část území obce se nachází v záplavovém území
Dopravní obslužnost obce (železniční i autobusová) vč. zapojení do Integrovaného dopravního systému JMK	
Člen MAS Strážnicko, DSO Mikroregion Strážnicko, DSO Obce pro Bařův kanál, SMS ČR a SOM JM	
Aktivní spolky přispívající ke společenskému životu v obci	
Blízkost státní hranice se Slovenskou republikou	
Zajištěná základní zdravotní péče	
Živé folklorní a vinařské tradice	
Dobré podmínky pro sportovní a volnočasové aktivity	
Turisticky atraktivní místa v území obce – rekreační oblast Mlýnky, Bařův kanál, kulturní památky	
Průmyslová zóna v území obce s nabídkou pracovních míst	
Silniční obchvat Sudoměřice – Skalice	

Zdroj: Vlastní zpracování

PŘÍLEŽITOSTI	OHROŽENÍ
Podpora turistiky s vazbou na vinařskou tradici a využití Bařova kanálu	Klimatické změny
Čerpání dotačních prostředků (krajských, národních i evropských)	Zvýšení byrokracie a centralizace
Využívání spolupráce v DSO, MAS a jiných organizacích	Nepříznivý demografický vývoj – stárnutí populace, odliv aktivně žijících obyvatel
Rozvoj služeb	Nezájem obyvatel o veřejné dění
Rozvoj podnikatelských aktivit	Pandemie COVID - 19
Rozvoj sociálních služeb vč. podmínek pro život seniorů	Finanční krize
Posilování ekologické stability území	

Zdroj: Vlastní zpracování



C. NÁVRHOVÁ ČÁST

Návrhová část dokumentu je zaměřena na budoucnost obce. Zabývá se vytýčením strategických cílů v jednotlivých oblastech a plánem konkrétních aktivit a činností, které nasměrují obec k jejímu dalšímu rozvoji.

C.1 Strategická vize

Strategická vize představuje konkrétní dlouhodobou představu o budoucím stavu obce. Pro obec Sudoměřice je z dlouhodobějšího hlediska tato představa jasná. Vedení obce bude minimálně usilovat o udržení dobrého stavu všech vymožeností zbudovaných v obci a bude mířit své další činnosti k aktivitám, které budou směřovat k odstranění nedostatků. Výsledkem bude zpříjemnění prostředí obce a její další rozvoj.

Prvotním cílem je v obci zajistit takové podmínky, aby zde místní občané žili spokojený život a chtěli zde budovat zázemí pro své rodiny.

C.2 Opatření a aktivity

Vytýčené aktivity zaměřené na rozvoj obce, jsou rozděleny do osmi primárně důležitých oblastí, ve kterých by se chtěla obec v následujících 5 -ti letech dále rozvíjet. Jedná se o oblast infrastruktury, školství a mimoškolního výchovy, kultury a sportu, životního prostředí, komunitního života v obci, sociální politiky, dopravy, bezpečnosti a propagace a podpory cestovního ruchu. Tabulka níže obecně prezentuje jednotlivé záměry v dílčích oblastech, které povedou k naplnění vytýčeného strategického cíle.

Tabulka č. 14: Rozvojové aktivity v obci Sudoměřice v letech 2021 – 2026

OBLAST: INFRASTRUKTURA
STRATEGICKÝ CÍL: Obec Sudoměřice bude systematicky udržovat, rozšiřovat a inovovat infrastrukturu obce ve všech oblastech a to včetně ploch veřejného prostranství a občanské vybavenosti.
STRATEGICKÉ OPATŘENÍ: technická infrastruktura, plochy veřejného prostranství a občanská vybavenost
ZÁMĚRY:
Prodloužení TI Díly za zahradou (MK, veřejný vodovod, kanalizace, elektřina, plynovod, VO)
Doplnění TI v ulici K Nádrži (mezi bývalým JZD a požární nádrží) (MK, veřejný vodovod, kanalizace, elektřina, plynovod, VO)
TI Horní Konec II. (ulice za školkou) (MK, veřejný vodovod, kanalizace, elektřina, plynovod, VO)
Rekonstrukce veřejného osvětlení v obci
Revitalizace návsi
Revitalizace prostoru u Býkárny (I. a II. etapa)
Oprava opevnění ostrůvku v přístavu na Baťově kanálu



Vybudování sociálního zařízení v přístavu na Baťově kanálu včetně nakládání s odpadními vodami
Instalace fotovoltaických panelů na obecních budovách
Výstavba bytových domů a nájemních bytů
Vybudování komunitního centra v obci Sudoměřice

Zdroj: Vlastní zpracování

OBLAST: ŠKOLSTVÍ A MIMOŠKOLNÍ VÝCHOVA

STRATEGICKÝ CÍL: Obec Sudoměřice bude vytvářet technické, organizační a personální podmínky pro kvalitní výuku i rozvoj školních a mimoškolních aktivit v ZŠ i MŠ.

STRATEGICKÉ OPATŘENÍ: mateřská a základní škola

ZÁMĚRY:

Vybudování klimatizace v budovách ZŠ a MŠ
Vybudování venkovní učebny v areálu ZŠ
Revitalizace školního dvora
Podpora zapojení žáků do různých projektů, programů a grantů
Spolupořádání akcí MŠ, ZŠ, obec, spolky

STRATEGICKÉ OPATŘENÍ: mimoškolní výchova a zájmová činnost

ZÁMĚRY:

Podpora vzdělávacích mimoškolních aktivit pořádaných v ZŠ a MŠ
Podpora sportovních mimoškolních aktivit pořádaných v ZŠ a MŠ
Podílení se na prarodinných aktivitách ZŠ, MŠ a spolků

Zdroj: Vlastní zpracování

OBLAST: KULTURA

STRATEGICKÝ CÍL: Obec Sudoměřice bude pečovat o kulturní dědictví našich předků, bude rozvíjet folklorní tradice, podporovat spolkovou a zájmovou činnost dětí i dospělých, talenty a moderní umělecké žánry.

STRATEGICKÉ OPATŘENÍ: nemovité památky, sakrální stavby, kulturní zázemí

ZÁMĚRY:

Údržba a péče o nemovité památky a sakrální stavby nacházející se katastrálním územím obce
Revitalizace venkovních prostor areálu ve Starém potoku – jednou z variant je otočení pódia
Rekonstrukce bývalého panského statku č.p.126

STRATEGICKÉ OPATŘENÍ: tradice

ZÁMĚRY:

Podpora udržování zvyků a folklorních tradic v obci

STRATEGICKÉ OPATŘENÍ: kulturní akce

ZÁMĚRY:

Pořádání tradičních kulturních akcí v obci

STRATEGICKÉ OPATŘENÍ: knihovna

ZÁMĚRY:

Přesunutí knihovny do adekvátních prostor
Aktualizace a modernizace knihovního fondu

Zdroj: Vlastní zpracování



OBLAST: SPORT

STRATEGICKÝ CÍL: Sportovní činnost a pohybové volnočasové aktivity všeho druhu jsou základním předpokladem udržení zdravého a plnohodnotného životního stylu současné populace. Obec Sudoměřice bude vytvářet podmínky pro naplnění tohoto cíle.

STRATEGICKÉ OPATŘENÍ: sportovní spolky, sdružení a veřejnost

ZÁMĚRY:

Podpora sportovních spolků a sdružení v obci

Podpora sportovní činnosti pro veřejnost

STRATEGICKÉ OPATŘENÍ: zázemí pro sport, sportovní hřiště a areály

ZÁMĚRY:

Vybudování FITNESS hřišť

Dovybavení a optimalizace dětských hřišť v obci včetně zvýšení jejich bezpečnosti

Zdroj: Vlastní zpracování

OBLAST: ŽIVOTNÍ PROSTŘEDÍ

STRATEGICKÝ CÍL: Neustále zlepšovat životní prostředí obce, chránit přírodní rovnováhu a zvyšovat biologickou rozmanitost ve volné krajině. Zlepšovat vztah obyvatel k životnímu prostředí.

STRATEGICKÉ OPATŘENÍ: sídelní zeleň

ZÁMĚRY:

Údržba veřejné zeleně v obci

Doplňování výsadeb sídelní zeleně

STRATEGICKÉ OPATŘENÍ: větrná a vodní eroze, volná krajina

ZÁMĚRY:

Podpora vzniku protierozních opatření ve volné krajině

Podpora biodiversity v okolí bývalé skládky Čertoryje v Sudoměřicích

Biocentrum u Jezera Sudoměřice

STRATEGICKÉ OPATŘENÍ: hluk, odpady, ostatní

ZÁMĚRY:

Optimalizace třídění odpadů

Likvidace černých skládek

Osvětová činnost

Podpora zapojení veřejnosti do akcí zlepšujících životní prostředí.

Zdroj: Vlastní zpracování

OBLAST: KOMUNITNÍ ŽIVOT V OBCI

STRATEGICKÝ CÍL: Obec Sudoměřice bude usilovat o zvýšení zájmu občanů o dění v obci, zvýšení jejich informovanosti a jejich spoluúčasti na dalším rozvoji obce.

STRATEGICKÉ OPATŘENÍ: regionální spolupráce

ZÁMĚRY:

Aktivní podílení se na činnosti dobrovolného svazku obcí Mikroregionu Strážnicko, dobrovolného svazku obcí Obce pro Bařův kanál, MAS Strážnicko z.s., Sdružení místních samospráv České republiky a Sdružení obcí a měst jižní Moravy

STRATEGICKÉ OPATŘENÍ: informovanost

ZÁMĚRY:

Rozšíření a modernizace informačních zdrojů a médií pro komunikaci s občany



Vydávání místního zpravodaje

Zdroj: Vlastní zpracování

OBLAST: SOCIÁLNÍ POLITIKA

STRATEGICKÝ CÍL: Obec Sudoměřice se bude zaměřovat na rozvoj služeb pro seniory, bude zajišťovat pomoc osamělým, sociálně slabým a handicapovaným občanům a společně se bude snažit vytvářet obec přátelskou rodině.

STRATEGICKÉ OPATŘENÍ: sociální služby

ZÁMĚRY:

Finanční příspěvek obce na služby sociální péče a prevence, které jsou využívány občany obce Sudoměřice v rámci systému sociálních služeb ORP Hodonín

Rozšíření stávající a případná výstavba nové DPS

Zdroj: Vlastní zpracování

OBLAST: DOPRAVA

STRATEGICKÝ CÍL: Obec Sudoměřice bude rozvíjet dopravní systém v maximální bezpečnosti bez negativních vlivů na životní prostředí a úroveň bydlení.

STRATEGICKÉ OPATŘENÍ: komunikace

ZÁMĚRY:

Rozšíření komunikace v průmyslové zóně

Rekonstrukce a opravy místních komunikací v obci

Příjezdová komunikace k technické památce Výklopník

STRATEGICKÉ OPATŘENÍ: cyklostezky, chodníky, parkovací místa, ostatní

ZÁMĚRY:

Cyklostezka Sudoměřice na Petrov podél silnice I/70 (III/4262)

Cyklostezka na hrázi Bařova kanálu – úsek silnice 55 – Karlák, úsek železniční most – řeka Morava

Cyklostezka Sudoměřice – Přístav na Bařovu kanálu pod Výklopníkem

Rekonstrukce chodníků v obci – ulice Nádražní, Horní Konec, Dolní Konec, Mlýnská, Sportovní

Prodloužení chodníku v ulici Horní Konec směr na Petrov

Lávka (most) přes Bařův kanál pro pěší a cyklisty

Lávka pro pěší a cyklisty přes Sudoměřický potok

Zpomalovací ostrůvek na vjezdu do obce od Petrova

Zdroj: Vlastní zpracování

OBLAST: BEZPEČNOST

STRATEGICKÝ CÍL: Obec Sudoměřice bude systematicky přijímat opatření pro zajištění bezpečného prostředí pro obyvatele.

STRATEGICKÉ OPATŘENÍ: požární bezpečnost

ZÁMĚRY:

Rekonstrukce požární nádrže

Zdroj: Vlastní zpracování

OBLAST: PROPAGACE OBCE, CESTOVNÍ RUCH

STRATEGICKÝ CÍL: Obec Sudoměřice bude zlepšovat propagaci obce a informovanost veřejnosti o obci.



STRATEGICKÉ OPATŘENÍ: propagace obce
ZÁMĚRY:
Propagační materiály obce
Zapojení obce do různých veřejných soutěží a akcí
Šíření dobrého jména obce
STRATEGICKÉ OPATŘENÍ: cestovní ruch
ZÁMĚRY:
Výstavba ubytovacích prostor pro turisty
Optimalizace obecního sklepa ve Starém potoku
Prodloužení sklepní uličky

Zdroj: Vlastní zpracování

C.3 Realizace programu rozvoje obce

Předkládaný Strategický rozvojový dokument pro obec Sudoměřice, na období 2021 – 2026, plynule navazuje na strategický rozvojový dokument obce z minulého období a vchází v platnost a účinnost v den schválení Zastupitelstvem obce Sudoměřice. V tento den se dokument stává nástrojem managementu obce a jeho cílem je přispět k úspěšnému a efektivnímu rozvoji obce.

Realizace Programu rozvoje obce Sudoměřice

V programu rozvoje obce jsou mimo cíle a opatření stanoveny aktivity, které chce obec v následujících letech realizovat. K jejich naplňování je však nutná efektivní spolupráce i jednotlivých aktérů, a to konkrétně obce, místních spolků, působících subjektů v obci a občanů.

Zajištění a naplňování Programu rozvoje obce Sudoměřice

Zajišťování naplňování programu bude mít na starosti zastupitelstvo obce v čele se starostou. Monitoring bude probíhat dle potřeb obce, minimálně 1x za 2 roky a bude ho provádět zastupitelstvo. Při monitoringu se budou sledovat především nashromážděná data a informace, které pomohou k vyhodnocení průběhu realizace dílčích aktivit a programových cílů.

V rámci monitoringu bude sledováno zejména:

- naplňování aktivit, které byly na daný rok plánovány,
- vyhledávání a zajišťování zdrojů financování pro realizaci aktivit,
- projednávání změn dokumentu,
- schvalování aktualizace dokumentu.

Při kontrole bude sledováno naplňování strategie a bude také vyhodnocováno, do jaké míry byly plánované záměry a aktivity skutečně realizovány a v případě, že nebyly, tak důvody, proč se tomu tak nestalo. Současně bude nutné i přehodnocení každého ze záměrů, zhodnocení potřebnosti jejich realizace a případně možnost provést změny. Možné bude i přehodnocení priorit jednotlivých záměrů.

Zveřejnění Programu rozvoje obce Sudoměřice

Schválený dokument bude zveřejněn na webových stránkách obce a zároveň bude přístupný k nahlédnutí v listinné podobě na obecním úřadě.

Aktualizace Programu rozvoje obce Sudoměřice



Strategický dokument je dokumentem, který je potřeba aktualizovat v závislosti na průběhu realizace jeho částí. Každé změny a aktualizace v rámci dokumentu budou schváleny na zasedání zastupitelstva obce. Aktualizovaný dokument bude vždy zveřejněn na internetových stránkách obce.



SEZNAM OBRÁZKŮ, TABULEK, GRAFŮ

Obrázek č. 1: Obec Sudoměřice	3
Obrázek č. 2: Poloha obce Sudoměřice.....	4
Obrázek č. 3: Komunální symboly obce	6
Obrázek č. 4: Mateřská a základní škola Sudoměřice	15
Obrázek č. 5: Krojované hody s právem v Sudoměřicích	16
Obrázek č. 6: Zemědělský dvůr	17
Obrázek č. 7: Venkovská usedlost	17
Obrázek č. 8: Zvonice	18
Tabulka č. 1: Souhrnné údaje o obci Sudoměřice	4
Tabulka č. 2: Struktura obyvatel ke dni 31. 12. 2020	7
Tabulka č. 3: Počet obyvatel v letech 2009 – 2020	8
Tabulka č. 4: Demografické údaje obce Sudoměřice	9
Tabulka č. 5: Vzdělanostní struktura obyvatel obce Sudoměřice	9
Tabulka č. 6: Struktura obyvatel obce Sudoměřice dle národnosti	10
Tabulka č. 7: Podnikatelské subjekty působící v obci Sudoměřice dle převažující činnosti k 31.12.2020	10
Tabulka č. 8: Podnikatelské subjekty v obci Sudoměřice dle právní formy podnikání k 31.12.2020	11
Tabulka č. 9: Obyvatelstvo dle ekonomické aktivity	11
Tabulka č. 10: Vybavenost obce.....	13
Tabulka č. 11: Domovní fond	15
Tabulka č. 12: Uspořádání půdního fondu k 31.12.2020	19
Tabulka č. 13: Výkon státní správy.....	20
Tabulka č. 14: Rozvojové aktivity v obci Sudoměřice v letech 2021 – 2026	24
Graf č. 1: Věková struktura obyvatel obce Sudoměřice v roce 2020	8
Graf č. 2: Vývoj počtu obyvatel v obci Sudoměřice v letech 2009 - 2020	8
Graf č. 3: Celkové příjmy obce Sudoměřice v roce 2020.....	21
Graf č. 4: Celkové výdaje obce Sudoměřice v roce 2020	22



POUŽITÁ LITERATURA

- [1] Sudoměřice, oficiální stránky obce. *Obec a úřad* [online]. [cit. 17. 07. 2021]. Dostupné z: <http://www.sudomerice.cz/>
- [2] Regionální Informační Servis. *Obec – Sudoměřice*. [online]. [cit. 17. 07. 2021]. Dostupné z: <https://www.risy.cz/cs/vyhledavace/obce/586609-sudomerice>
- [3] Český statistický úřad. *Veřejná databáze – Sudoměřice*. [online]. [cit. 17. 07. 2021]. Dostupné z: <https://vdb.czso.cz/vdbvo2/faces/cs/index.jsf?page=profil-uzemi&uzemiprofil=31588&u= VUZEMI 43 586609#>
- [4] Český statistický úřad. *Databáze demografických údajů – Sudoměřice*. [online]. [cit. 17. 07. 2021]. Dostupné z: <https://vdb.czso.cz/vdbvo2/faces/cs/index.jsf?page=profil-uzemi&uzemiprofil=31548&u= VUZEMI 43 586609#>
- [5] Český statistický úřad. *SLDB – Sudoměřice*. [online]. [cit. 17. 07. 2021]. Dostupné z: <https://vdb.czso.cz/vdbvo2/faces/cs/index.jsf?page=profil-uzemi&uzemiprofil=31288&u= VUZEMI 43 586609#>
- [6] Mapy.cz *Sudoměřice*. [online]. [cit. 17. 07. 2021]. Dostupné z: <https://mapy.cz/zakladni?x=17.2636259&y=48.8698341&z=12&q=sudom%C4%9B%C5%99ice&source=muni&id=5669>
- [7] Wikipedie, Otevřená encyklopedie. *Sudoměřice*. [online]. [cit. 17. 07. 2021]. Dostupné z: <https://cs.wikipedia.org/wiki/Sudom%C4%9B%C5%99ice>
- [8] Mikroregion Strážnicko. *O mikroregionu*. [online]. [cit. 25. 07. 2021]. Dostupné z: <http://www.straznicko.cz/detail.asp?ID=180>
- [9] Obce pro Bařův kanál. *Obecné informace*. [online]. [cit. 25. 07. 2021]. Dostupné z: <https://www.obceprobatuvkanal.cz/inpage/obecne-informace/>
- [10] MAS Strážnicko. *O nás*. [online]. [cit. 25. 07. 2021]. Dostupné z: https://www.straznicko-mas.cz/?page_id=11648
- [11] Poslanecká sněmovna parlamentu České republiky. *Registr komunálních symbolů – Sudoměřice*. [cit. 24.07.2021]. Dostupné z: <https://rekos.psp.cz/detail-symbolu/id/1f2313fa-7413-4931-96c7-6b16b0e162d2>
- [12] Materiály a informace poskytnuté vedením obce Sudoměřice.
- [13] Město Hodonín. *Portál územního plánování*. [online]. [cit. 1. 8. 2021]. Dostupné z: <http://gis.muhoodonin.cz/upd/index.php?p=Sudomerice/Platna.Dokumentace/Uzemni%20plan/Uplne%20zneni%20UP%20Sudomerice%20po%20zmene%20c.%201/>
- [14] Integrovaný dopravní systém Jihomoravského kraje. *Plán regionálních linek – jihovýchod*. [online].



- [cit. 01. 08. 2021]. Dostupné z: <https://content.idsjmk.cz/mapa/Plan-site-jihovychod.pdf>
- [15] Integrovaný dopravní systém Jihomoravského kraje. *Jízdní řády dopravních linek*. [online]. [cit. 01.08.2021]. Dostupné z: <https://www.idsjmk.cz/timetables/links>
- [16] Národní památkový ústav. *Památkový katalog – Sudoměřice*. [online]. [cit. 01.08. 2021]. Dostupné z: <https://www.pamatkovykatalog.cz/uskp/podle-relevance/1/seznam/?okres=Hodon%C3%ADn&castObce=Sudom%C4%9B%C5%99ice&chranenoTed=1&kraj=Jihomoravsk%C3%BD+kraj&hlObj=1&h=sudom%C4%9B%C5%99ice&obec=Sudom%C4%9B%C5%99ice&fulltext>
- [17] Monitor – kompletní přehled veřejných financí. *Obec Sudoměřice*. [online]. [cit. 01.08. 2021]. Dostupné z: <https://monitor.statnipokladna.cz/ucetni-jednotka/00285331/prehled?rad=t&obdobi=2106>
- [18] SMS ČR: Sdružení místních samospráv. O SMS ČR. [online]. [cit. 01.08. 2021]. Dostupné z: <https://www.smscr.cz/cz/o-sms-cr>
- [19] SOM JM. Sdružení obcí a měst jižní Moravy. [online]. [cit. 01.08. 2021]. Dostupné z: <https://www.somjm.cz/>