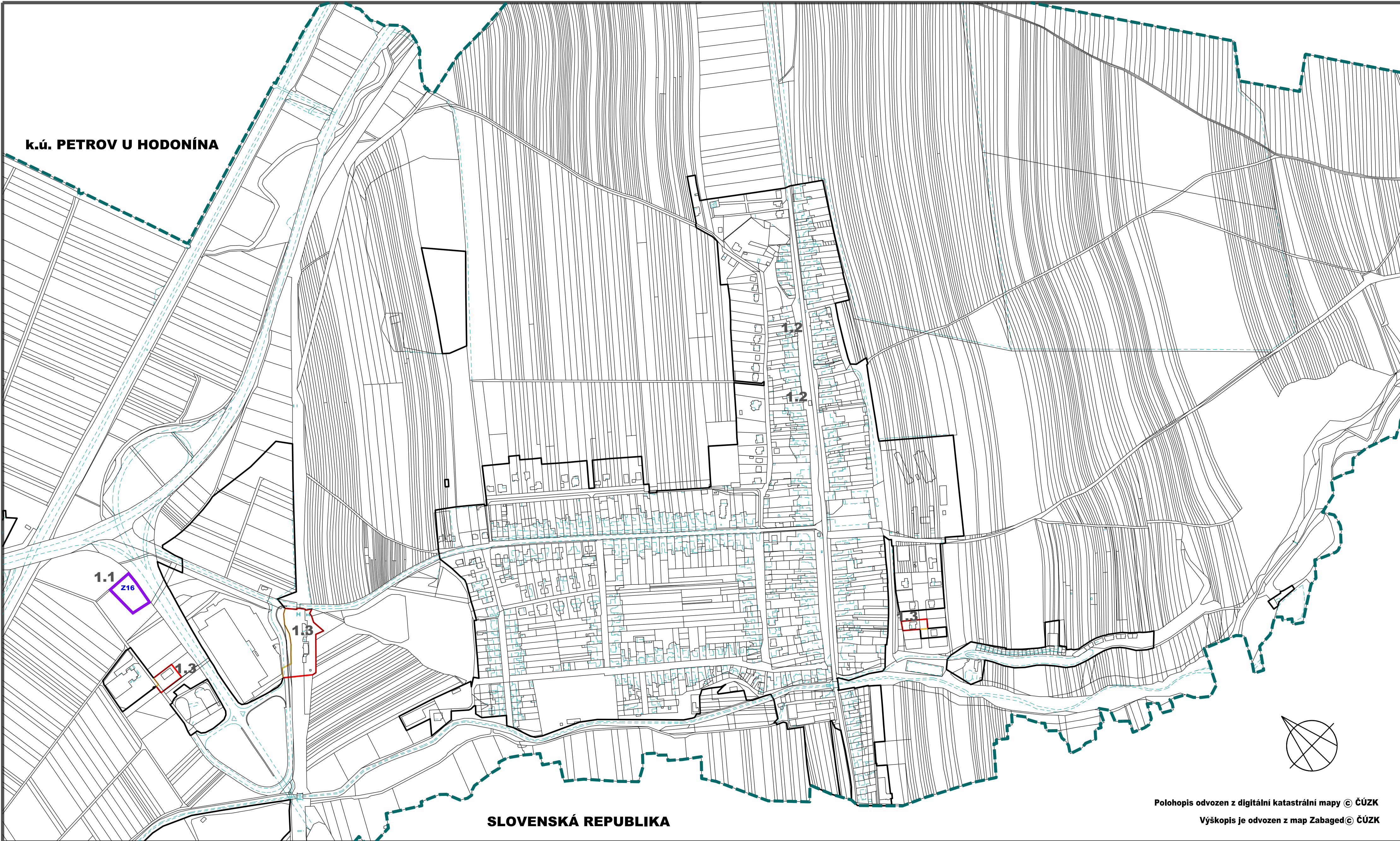



k.ú. PETROV U HODONÍNA



Polohopis odvozen z digitální katastrální mapy © ČÚZK

Výkopis je odvozen z map Zabaged © ČÚZK

#### ZASTAVĚNÉ ÚZEMÍ

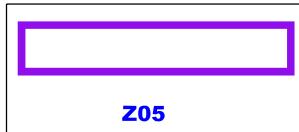


hranice zastavěného území ponechávané

hranice zastavěného území rušené změnou územního plánu

hranice zastavěného území nově vymezené změnou územního plánu k datu 13.12.2019

#### ZASTAVITELNÉ PLOCHY, PLOCHY PŘESTAVBY A ZASTAVITELNÉ KORIDORY



zastavitelné plochy

označení zastavitelných ploch

#### INFORMATIVNÍ ÚDAJE



hranice katastrálních území

hranice řešeného území (= hranice k.ú. Sudoměřice)

označení (čísla) dílčích změn územního plánu

## ÚZEMNÍ PLÁN SUDOMĚŘICE ZMĚNA č. 1

#### ZÁZNAM O ÚČINNOSTI ZMĚNY ÚZEMNÍHO PLÁNU

Správní orgán, který změnu územního plánu vydal: Zastupitelstvo Obce Sudoměřice	
Datum nabytí účinnosti:	
Pořizovatel : Obecní úřad Sudoměřice, ul. Nádražní č. 322, 696 66 Sudoměřice	Razítko
Jméno a příjmení oprávněné osoby pořizovatele: Bc. Tomáš Konečný	
Funkce:	
Podpis:	

VÝKRES ZÁKLADNÍHO  
ČLENĚNÍ ÚZEMÍ 1 : 5000

č. výkresu

I.A

Objednatel : Obec Sudoměřice (IČO 00285331), ul. Nádražní č. 322, 696 66 Sudoměřice  
Projektant : Ing.arch. Milan Hučík, autorizace č. 02 483  
Datum zpracování : 12/2019  
Vypracoval : Ing. arch. Milan Hučík

Razítko